


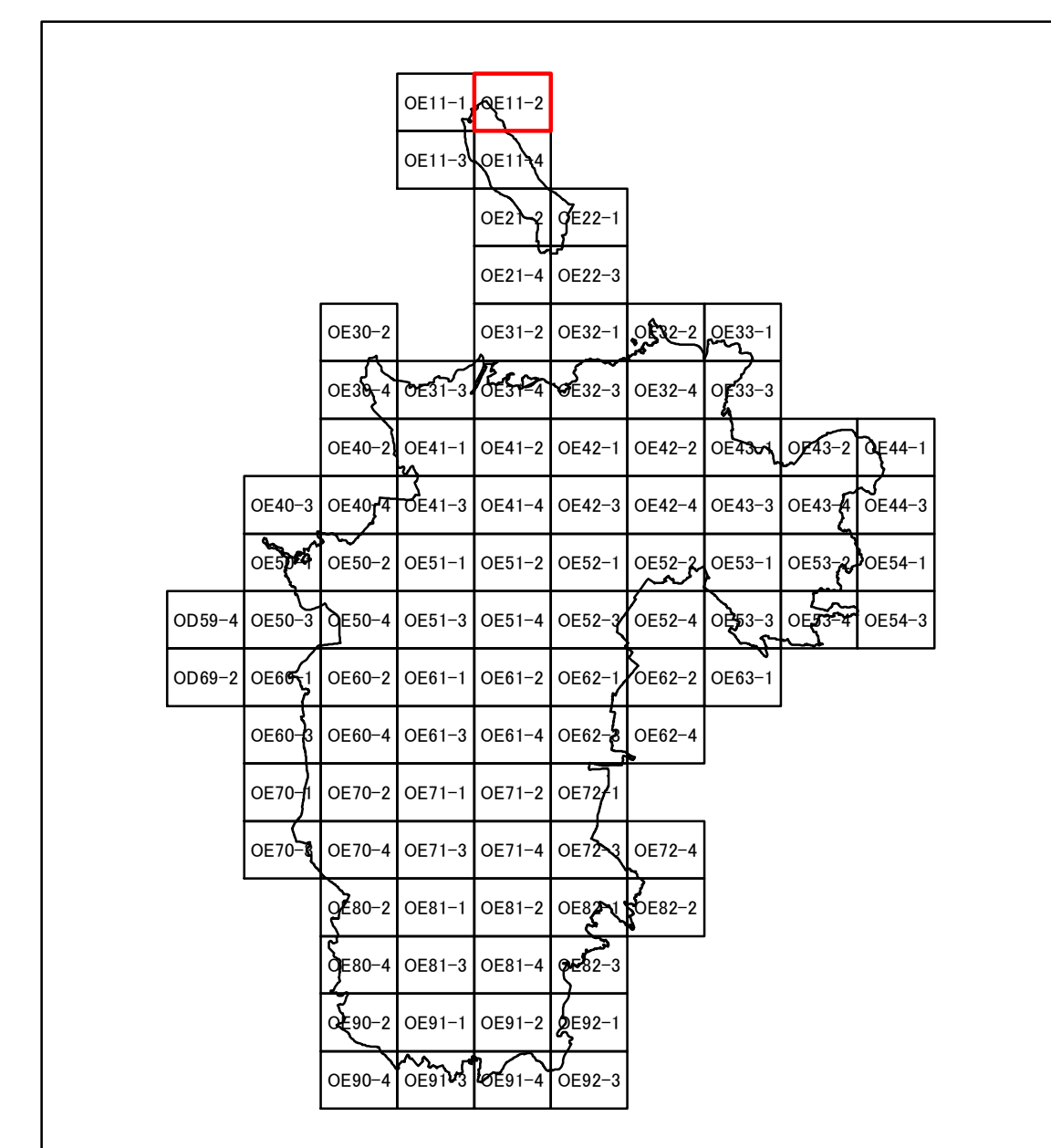
II-OE11-2

都 城 市 指 定 道 路 図

令和二年八月作成







位置図 ※図中の範囲は都市計画区域を示す。



OE11-1	OE11-2	
OE11-3	OE11-4	

凡 例

-  4号道路
 5号道路
 2項道路
 都市計画区域界
 行政区域界(市郡界)

都市

II-OE11-2

1:2,500

