
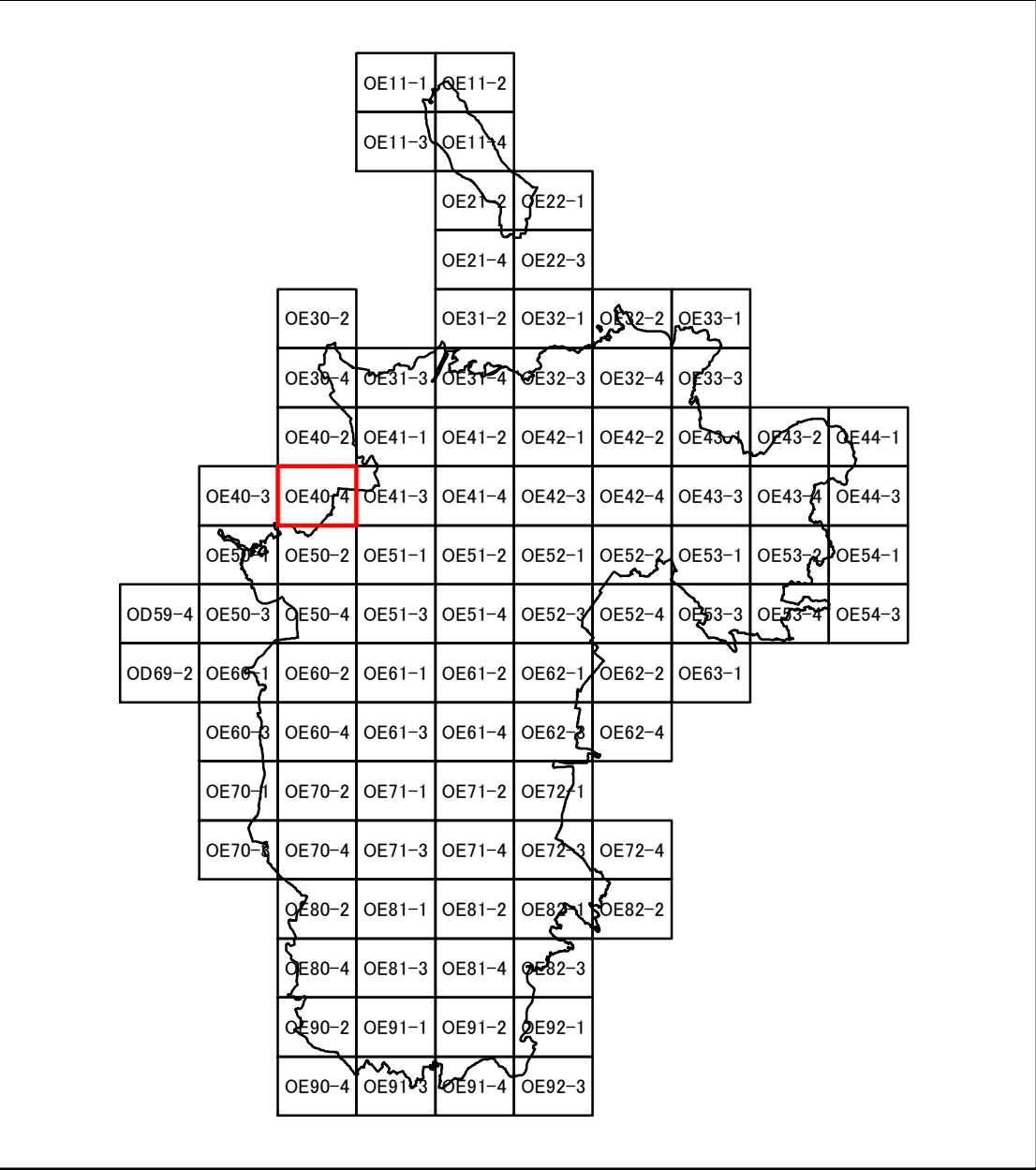


令和二年八月作成



位置図 ※図中の範囲は都市計画区域を示す。

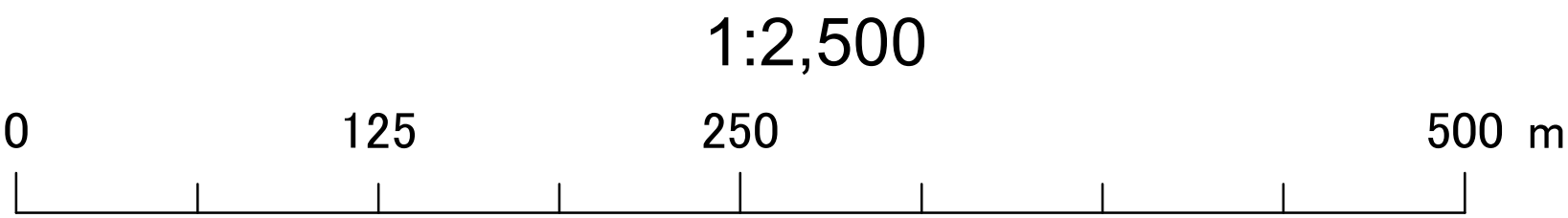


	OE40-2	OE41-1
OE40-3	OE40-4	OE41-3
OE50-1	OE50-2	OE51-1

凡 例

- 4号道路
- 5号道路
- 2項道路
- 都市計画区域界
- 行政区域界(市郡界)

都
城
市



1:2,500