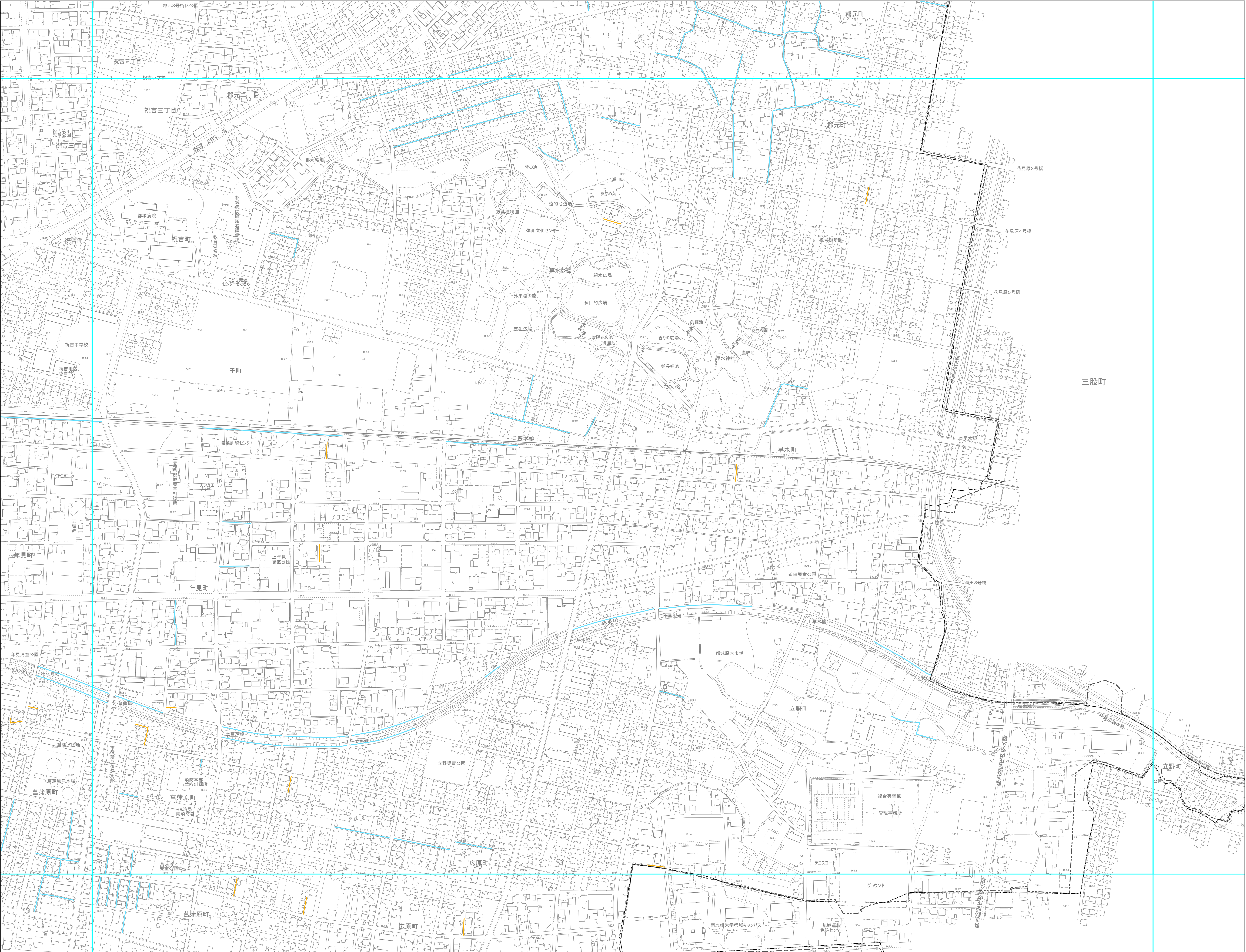
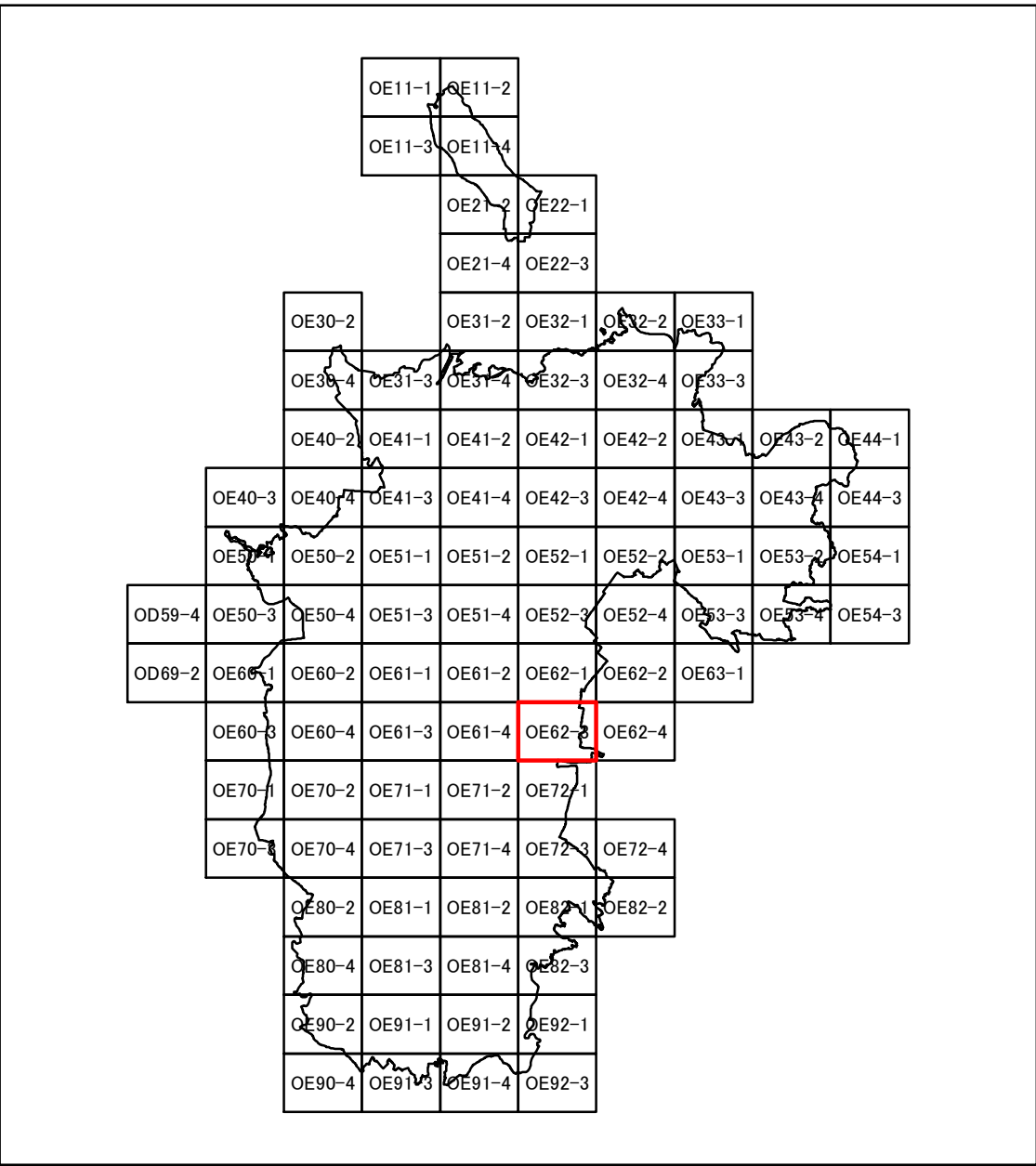


都 城 市 指 定 道 路 図

令和二年八月作成



位置図 ※図中の範囲は都市計画区域を示す。

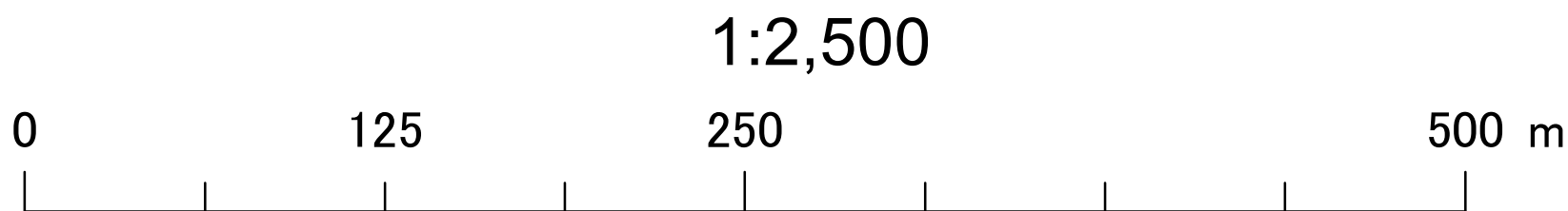


OE61-2	OE62-1	OE62-2
OE61-4	OE62-3	OE62-4
OE71-2	OE72-1	

凡 例

- 4号道路
- 5号道路
- 2項道路
- 都市計画区域界
- 行政区域界(市郡界)

都
城
市



1:2,500