

施設類型ごと施設一覧

※施設名称をクリックすると該当ページに移動します。

施設類型(大)コード	施設類型(大)	施設コード	施設名
		804	母智丘公園
		806	関之尾公園
		810	サンバ広場
		811	金御岳公園
		825	姫城山児童公園
		827	八幡児童公園
		828	上東街区公園
		829	天神児童公園
		830	中央東部1号街区公園
		831	天神第2児童公園
		832	中央東部2号街区公園
		833	神柱公園
		834	平江第1街区公園
		835	平江第2街区公園
		836	小松原街区公園
		838	小鷹原中央街区公園
		839	上長飯第1児童公園
		840	上長飯第2児童公園
		841	上長飯第3児童公園
		842	上長飯第4児童公園
		844	都城東公園
		845	一万城第1児童公園
		846	一万城第2児童公園
		847	一万城第3児童公園
		848	一万城第4児童公園
		849	一万城第5児童公園
		851	菖蒲原児童公園
		853	ふるさと街区公園
		854	下長飯児童公園
		856	姫城公園
		857	大王街区公園
		858	大王第3児童公園
		859	大王第4児童公園
		860	宮丸児童公園
		862	志比田街区公園
		865	大根田農村公園
		874	栄町児童公園
		876	東第2児童公園
		877	若葉街区公園
		878	立野児童公園
		880	早水公園
		881	迫田児童公園
		883	竹之下児童公園
		886	城山公園
		887	川の駅公園
		889	鷹尾第3児童公園
		895	今房農村公園
		917	年見児童公園
		918	上年見街区公園
		919	花繰街区公園
		920	広原児童公園
		922	久保原街区公園
		926	東ニュータウン緑地
		929	鷹尾第1児童公園
		930	都原第4街区公園
		931	都原第1児童公園
		932	都原第2児童公園
		934	川東第2児童公園
		935	川東第5児童公園
		936	川東第6児童公園
		937	川東第3児童公園
		938	川東第4児童公園
		939	川東第7児童公園

施設類型ごと施設一覧

※施設名称をクリックすると該当ページに移動します。

施設類型(大)コード	施設類型(大)	施設コード	施設名
		942	川東公園
		943	郡元6号街区公園
		947	祝吉郡元公園
		949	郡元5号街区公園
		950	郡元3号街区公園
		951	祝吉第1児童公園
		952	祝吉第2児童公園
		953	祝吉第4児童公園
		954	源野農村公園
		955	乙房児童公園
		956	馬場農村公園
		957	平田かくれ念仏
		958	平田農村公園
		959	下川崎農村公園
		960	町区農村公園
		961	庄内児童公園
		962	庄内城山広場
		965	菓子野農村公園
		966	宮島農村公園
		972	金田児童公園
		980	高木児童公園
		984	松之元街区公園
		985	都北児童公園
		988	都北緑地
		989	寿児童公園
		990	西松元児童公園
		993	下水流児童公園
		995	平原農村公園
		996	巢立農村公園
		997	薄谷児童公園
		998	万ヶ塚児童公園
		999	谷頭農村公園
		1001	梅北児童公園
		1002	雄児石農村公園
		1004	二子束児童公園
		1011	藤田農村公園
		1370	永野広場
		1371	五反田ふれあい広場
		1373	中島農村公園
		1375	山之口麓ふれあい公園
		1378	前方農村公園
		1381	下富吉農村公園
		1382	山之口あじさい公園
		1384	的野農村公園
		1385	榭安森林公園
		1398	飯起ふれあい公園
		1458	中池農村公園
		1460	横原地区運動公園
		1480	観音池公園
		1619	一堂ヶ丘公園
		1622	かかしの里 パークゴルフ場用地
		1628	一堂ヶ丘公園 流れるプール
		1631	稲妻郷土の森
		1632	石風呂遊砂地
		1640	竹脇農村公園
		1709	高崎総合公園たちばな天文台
		1710	高崎総合公園たちばな北斗ハウス
		1711	高崎総合公園パークゴルフ場
		1724	高坂ふれあい公園
		1727	高崎総合公園
		1732	高崎ふれあい公園
		1948	都島公園
		1950	肱穴公園

施設類型ごと施設一覧




※施設名称をクリックすると該当ページに移動します。

施設類型(大)コード	施設類型(大)	施設コード	施設名
11	公園施設	1996	青井岳会館
		1997	滝水亭
		1998	青井岳キャンプ場
		1999	青井岳自然公園
		2015	新田1号街区公園
		2016	新田2号街区公園
		2017	新田3号街区公園
		2100	夢ヶ丘
		2109	山野原街区公園
		2116	早水公園北側トイレ

1.施設コード	804	3.施設類型	公園施設 (総合・大型公園)			
2.施設名	母智丘公園	4.圏域区分	広域・市域			
5.所在地(町名・番地)	横市町6633外	13.用途地域	用途地域外			
6.開設年月日	28945	14. 外観				
7.施設運営形態 (指定管理者名)	指定管理(一般社団法人 都城観光協会)					
8.指定管理期間	令和2年4月1日 - 令和7年3月31日					
9.設置根拠法令	都市計画法					
10.設置条例		15. 内部				
11.施設概要 (設置の経緯や背景、施設の特徴など)	市政50周年を記念して、着手した公園である。都城市中心部から約8km離れた、なだらかな丘陵地にある。西日本一の桜の名所である母智丘、世界一の甕穴を誇る関之尾がある。					
12.主な利用者	市民、観光者	16.避難所の指定 (収容可能人数)	無 ( )人			
		17.開館時間	緑の村 9:00~22:00			
		18.休館日				
20.土地情報	敷地面積	516,779.00 m <sup>2</sup>				
	市有面積	516,779.00 m <sup>2</sup>				
	借地面積	m <sup>2</sup>				
21.利用情報	(区分・単位)	令和06年度	令和05年度	令和04年度	令和03年度	
	開館日数(日)	-	-	-	-	
	年間利用者数(人)	-	-	-	8,592	
	貸部屋等利用率(%)	-	-	-	1.5	
	22.建物情報	階数(主たる建物)	地上1階			
	構造(主たる建物)	木造				
建築年度(主たる建物)	平成13年度					
耐震対応(主たる建物)	対応済み					
未利用スペース	0.0 %					
23.収入	(区分・単位(千円))	令和06年度	令和05年度	令和04年度	令和03年度	
	市の収入計① (②+③)	-	-	-	-	
	施設使用料収入 (減免後)②	-	-	-	-	
	その他の収入③	-	-	-	-	
	《参考》 使用料減免額④	-	-	-	-	
	指定管理者の収入計⑤	-	-	-	13	
	指定管理料⑥	-	-	-	-	
	利用料金収入	-	-	-	13	
	自主事業収入	-	-	-	-	
	その他収入	-	-	-	-	
収入合計⑦	-	-	-	13		
25.支出	(区分・単位(千円))	令和06年度	令和05年度	令和04年度	令和03年度	
	市の支出計⑧ (指定管理料除く)	-	-	-	1,543	
	施設のコスト	-	-	-	1,543	
	事業のコスト	-	-	-	-	
人に係るコスト	-	-	-	-		
指定管理者の支出計⑨	-	-	-	1,092		
施設のコスト	-	-	-	1,092		
自主事業以外のコスト	-	-	-	-		
自主事業のコスト	-	-	-	-		
人に係るコスト	-	-	-	-		
支出合計⑩	-	-	-	2,635		
24.使用料減免割合(%) (④÷(②+④))	-	-	-	-		
26.修繕・工事費	0	0	0	0		
27.施設経営における実質的な収入(⑦-⑥)	-	-	-	13		
	29.市負担	市の(市民)負担額⑪ (⑧-①+⑥)	-	-	-	1,543
28.指定管理者の収支差引 (⑤-⑨)	-	-	-	△ 1,079		
市の(市民)負担割合(%) (⑪÷⑩)	-	-	-	58.6		
30.施設主管課	みやこんじょPR課					
31.施設所管課	みやこんじょPR課					

1.施設コード	806	3.施設類型	公園施設 (総合・大型公園)			
2.施設名	関之尾公園	4.圏域区分	広域・市域			
5.所在地(町名・番地)	関之尾町6615外	13.用途地域	用途地域外			
6.開設年月日	28945	14.外 観				
7.施設運営形態 (指定管理者名)	指定管理(一般社団法人 都城観光協会)					
8.指定管理期間	令和2年4月1日 - 令和7年3月31日					
9.設置根拠法令	自然公園法					
10.設置条例						
11.施設概要 (設置の経緯や背景、施設の特徴など)	市政50周年を記念して、着手した公園である。都城市中心部から約8 <sup>キ</sup> 離れた、なだらかな丘陵地にある。西日本一の桜の名所である母智丘、世界一の甕穴を誇る関之尾がある。	15.内 部				
12.主な利用者	市民、観光者	17.開館時間				
		18.休館日				
		19.駐車場台数	台			
20.土 地 情 報	敷地面積	128,033.30 m <sup>2</sup>				
	市有面積	128,033.30 m <sup>2</sup>				
	借地面積	m <sup>2</sup>				
21.利 用 情 報	(区分・単位)	令和06年度	令和05年度	令和04年度	令和03年度	
	開館日数(日)	-	-	183	260	
	年間利用者数(人)	-	-	141	231	
	貸部屋等利用率(%)	-	-	-	-	
23.収 入	(区分・単位(千円))	令和06年度	令和05年度	令和04年度	令和03年度	
	市の収入計① (②+③)	-	-	-	-	
	施設使用料収入 (減免後)②	-	-	-	-	
	その他の収入③	-	-	-	-	
	《参考》 使用料減免額④	-	-	-	-	
	指定管理者の収入計⑤	-	-	-	-	
	指定管理料⑥	-	-	-	-	
	利用料金収入	-	-	-	-	
	自主事業収入	-	-	-	-	
	その他収入	-	-	-	-	
	収入合計⑦	-	-	-	-	
22.建 物 情 報	占有面積	3,617.43 m <sup>2</sup>				
	市有面積	3,617.43 m <sup>2</sup>				
	借家面積	m <sup>2</sup>				
	階数(主たる建物)					
	構造(主たる建物)					
	建築年度(主たる建物)					
	耐震対応(主たる建物)					
	未利用スペース	0.0 %				
	(区分・単位(千円))	令和06年度	令和05年度	令和04年度	令和03年度	
	市の支出計⑧ (指定管理料除く)	-	-	-	-	
施設のコスト	-	-	-	-		
事業のコスト	-	-	-	-		
人に係るコスト	-	-	-	-		
指定管理者の支出計⑨	-	-	-	-		
施設のコスト	-	-	-	-		
自主事業以外のコスト	-	-	-	-		
自主事業のコスト	-	-	-	-		
人に係るコスト	-	-	-	-		
支出合計⑩	-	-	-	-		
24.使用料減免割合(%) (④÷(②+④))	-	-	-	-		
26.修繕・工事費	0	0	0	0		
27.施設経営における実質的な収入(⑦-⑥)	-	-	-	-		
28.指定管理者の収支差引 (⑤-⑨)	-	-	-	-		
29.市 負 担	市(市民)負担額⑪ (⑧-①+⑥)	-	-	-	-	
	市(市民)負担割合(%) (⑪÷⑩)	-	-	-	-	
30.施設主管課	みやこんじょPR課					
31.施設所管課	みやこんじょPR課					

1.施設コード	810	3.施設類型	公園施設 (総合・大型公園)			
2.施設名	サンバ広場	4.圏域区分	広域・市域			
5.所在地(町名・番地)	梅北町4940-7外	13.用途地域	用途地域外			
6.開設年月日	39539	14. 外観				
7.施設運営形態 (指定管理者名)	委託					
8.指定管理期間						
9.設置根拠法令						
10.設置条例						
11.施設概要 (設置の経緯や背景、施設の特徴など)	地元地区公民館連協と商工会や経済団体から、金御岳公園を中心とした地域開発として、多目的広場の要望があり、整備された。金御岳公園からのハングライダー着地点として活用されている。	15. 内部				
12.主な利用者	地元市民、観光者	17.開館時間				
		18.休館日				
		19.駐車場台数	台			
20.土地情報	敷地面積	17,324.00 m <sup>2</sup>				
	市有面積	17,324.00 m <sup>2</sup>				
	借地面積	m <sup>2</sup>				
21.利用情報	(区分・単位)	令和06年度	令和05年度	令和04年度	令和03年度	
	開館日数(日)	-	-	-	-	
	年間利用者数(人)	-	-	-	-	
	貸部屋等利用率(%)	-	-	-	-	
23.収入	(区分・単位(千円))	令和06年度	令和05年度	令和04年度	令和03年度	
	市の収入計① (②+③)	-	-	-	0	
	施設使用料収入 (減免後)②	-	-	-	0	
	その他の収入③	-	-	-	0	
	《参考》 使用料減免額④	-	-	-	0	
	指定管理者の収入計⑤	-	-	-	0	
	指定管理料⑥	-	-	-	0	
	利用料金収入	-	-	-	0	
	自主事業収入	-	-	-	0	
	その他収入	-	-	-	0	
	収入合計⑦	-	-	-	0	
25.支出	(区分・単位(千円))	令和06年度	令和05年度	令和04年度	令和03年度	
	市の支出計⑧ (指定管理料除く)	1,168	1,143	1,143	1,143	
	施設のコスト	1,168	1,143	1,143	1,143	
	事業のコスト	-	-	-	0	
	人に係るコスト	-	-	-	0	
	指定管理者の支出計⑨	-	-	-	0	
	施設のコスト	-	-	-	0	
	自主事業以外のコスト	-	-	-	0	
	自主事業のコスト	-	-	-	0	
	人に係るコスト	-	-	-	0	
支出合計⑩	1,168	1,143	1,143	1,143		
24.使用料減免割合(%) (④÷(②+④))	-	-	-	-		
26.修繕・工事費	0	0	0	0		
27.施設経営における実質的な収入(⑦-⑥)	-	-	-	0		
	29.市負担	1,168	1,143	1,143	1,143	
28.指定管理者の収支差引 (⑤-⑨)	-	-	-	0		
	市(市民)負担割合(%) (⑪÷⑩)	100.0	100.0	100.0	100.0	
30.施設主管課	みやこんじょPR課					
31.施設所管課	みやこんじょPR課					

1.施設コード	811	3.施設類型	公園施設 (総合・大型公園)			
2.施設名	金御岳公園	4.圏域区分	広域・市域			
5.所在地(町名・番地)	梅北町11449-60外	13.用途地域	用途地域外			
6.開設年月日	26389	14. 外観	 			
7.施設運営形態 (指定管理者名)	指定管理(中郷商工会・都城アート美装共同事業体)					
8.指定管理期間	令和7年4月1日 - 令和12年3月31日					
9.設置根拠法令	都市公園法					
10.設置条例		15. 内部				
11.施設概要 (設置の経緯や背景、施設の特徴など)	旧中郷村所有地であったものを、昭和42年都城市との合併により、都城市の公園となる。当公園は、標高420mであり、都城盆地・霧島連峰を見渡せる絶好の展望所である。					
12.主な利用者	市民、観光客	16.避難所の指定 (収容可能人数)	無 ( )人			
		17.開館時間				
		18.休館日				
20.土地情報	敷地面積	1,466.00 m <sup>2</sup>				
	市有面積	1,466.00 m <sup>2</sup>				
	借地面積	m <sup>2</sup>				
21.利用情報	(区分・単位)	令和06年度	令和05年度	令和04年度	令和03年度	
	開館日数(日)	-	-	-	-	
	年間利用者数(人)	25,000	10,833	10,837	9,083	
	貸部屋等利用率(%)	-	-	-	-	
	22.建物情報	階数(主たる建物)	地上2階			
	構造(主たる建物)	木造				
建築年度(主たる建物)	平成6年度					
耐震対応(主たる建物)	対応済み					
未利用スペース	0.0 %					
23.収入	(区分・単位(千円))	令和06年度	令和05年度	令和04年度	令和03年度	
	市の収入計① (②+③)	-	-	-	-	
	施設使用料収入 (減免後)②	-	-	-	-	
	その他の収入③	-	-	-	-	
	《参考》 使用料減免額④	-	-	-	-	
	指定管理者の収入計⑤	-	14,379	14,379	14,379	
	指定管理料⑥	-	14,379	14,379	14,379	
	利用料金収入	-	0	0	0	
	自主事業収入	-	0	0	0	
	その他収入	-	0	0	0	
収入合計⑦	-	14,379	14,379	14,379		
25.支出	(区分・単位(千円))	令和06年度	令和05年度	令和04年度	令和03年度	
	市の支出計⑧ (指定管理料除く)	-	382	363	163	
	施設のコスト	-	382	363	163	
	事業のコスト	-	-	-	-	
	人に係るコスト	-	-	-	-	
	指定管理者の支出計⑨	-	15,931	15,442	15,159	
	施設のコスト	-	15,873	15,442	15,154	
	自主事業以外のコスト	-	58	0	5	
	自主事業のコスト	-	0	0	0	
	人に係るコスト	-	0	0	0	
支出合計⑩	-	16,313	15,805	15,322		
24.使用料減免割合(%) (④÷(②+④))	-	-	-	-		
26.修繕・工事費	0	0	0	0		
27.施設経営における実質的な収入(⑦-⑥)	-	0	0	0		
29.市負担	市(市民)負担額⑪ (⑧-①+⑥)	-	14,761	14,742	14,542	
市(市民)負担割合(%) (⑪÷⑩)	-	90.5	93.3	94.9		
28.指定管理者の収支差引 (⑤-⑨)	-	△ 1,552	△ 1,063	△ 780		
30.施設主管課	みやこんじょPR課					
31.施設所管課	みやこんじょPR課					

1.施設コード	825	3.施設類型	公園施設 (公園施設(管理棟、トイレ))			
2.施設名	姫城山児童公園	4.圏域区分	地域			
5.所在地(町名・番地)	姫城町4047-1	13.用途地域	第一種中高層住居専用地域			
6.開設年月日	25822	14.外観				
7.施設運営形態 (指定管理者名)	直営					
8.指定管理期間						
9.設置根拠法令	都市公園法					
10.設置条例						
11.施設概要 (設置の経緯や背景、施設の特徴など)	民有地の寄贈により、公園敷地とした。 姫城山城跡記念碑がある。	15.内部				
			16.避難所の指定 (収容可能人数)	無 ( )人		
12.主な利用者	地域住民	17.開館時間				
		18.休館日				
		19.駐車場台数	台			
20.土地情報	敷地面積	1,279.07 m <sup>2</sup>				
	市有面積	1,279.07 m <sup>2</sup>				
	借地面積	m <sup>2</sup>				
21.利用情報	(区分・単位)	令和06年度	令和05年度	令和04年度	令和03年度	
23.収入	(区分・単位(千円))	令和06年度	令和05年度	令和04年度	令和03年度	
	市の収入計① (②+③)	-	-	-	-	
	施設使用料収入 (減免後)②	-	-	-	-	
	その他の収入③	-	-	-	-	
	《参考》 使用料減免額④	-	-	-	-	
	指定管理者の収入計⑤	-	-	-	-	
	指定管理料⑥	-	-	-	-	
	利用料金収入	-	-	-	-	
	自主事業収入	-	-	-	-	
	その他収入	-	-	-	-	
収入合計⑦	-	-	-	-		
22.建物情報	占有面積	4.40 m <sup>2</sup>				
	市有面積	4.40 m <sup>2</sup>				
	借家面積	m <sup>2</sup>				
	階数(主たる建物)	地上1階				
	構造(主たる建物)	コンクリートブロック				
25.支出	(区分・単位(千円))	令和06年度	令和05年度	令和04年度	令和03年度	
	市の支出計⑧ (指定管理料除く)	-	15	15	15	
	施設のコスト	-	15	15	15	
	事業のコスト	-	-	-	-	
	人に係るコスト	-	-	-	-	
指定管理者の支出計⑨	-	-	-	-		
施設のコスト	-	-	-	-		
自主事業以外のコスト	-	-	-	-		
自主事業のコスト	-	-	-	-		
人に係るコスト	-	-	-	-		
支出合計⑩	-	15	15	15		
24.使用料減免割合(%) (④÷(②+④))	-	-	-	-		
26.修繕・工事費	0	0	0	0		
27.施設経営における実質的な収入(⑦-⑥)	-	-	-	-		
	29.市負担	-	15	15	15	
28.指定管理者の収支差引 (⑤-⑨)	-	-	-	-		
	市(市民)負担額⑪ (⑧-①+⑥)	-	15	15	15	
	市(市民)負担割合(%) (⑪÷⑩)	-	100.0	100.0	100.0	
30.施設主管課	道路公園課	31.施設所管課	道路公園課			

1.施設コード	827	3.施設類型	公園施設 (公園施設(管理棟、トイレ))								
2.施設名	八幡児童公園	4.圏域区分	地域								
5.所在地(町名・番地)	八幡町128番地1	13.用途地域	第一種住居地域								
6.開設年月日	20743	14. 外観									
7.施設運営形態 (指定管理者名)	直営										
8.指定管理期間											
9.設置根拠法令	都市公園法										
10.設置条例		15. 内部									
11.施設概要 (設置の経緯や背景、施設の特徴など)	戦災復興土地区画整理事業により、0.15haを確保し、昭和21年～27年度同事業完成。										
12.主な利用者	地域住民	16.避難所の指定 (収容可能人数)	無 ( )人								
		17.開館時間									
		18.休館日									
19.駐車場台数					台						
	20.土地情報	敷地面積	1,762.57 m <sup>2</sup>								
		市有面積	1,762.57 m <sup>2</sup>								
借地面積		m <sup>2</sup>									
21.利用情報	(区分・単位)	令和06年度	令和05年度	令和04年度	令和03年度	22.建物情報	階数(主たる建物)	地上1階			
							構造(主たる建物)	軽量鉄骨造			
							建築年度(主たる建物)	平成27年度			
							耐震対応(主たる建物)	対応済み			
							未利用スペース	0.0 %			
23.収入	(区分・単位(千円))	令和06年度	令和05年度	令和04年度	令和03年度	25.支出	(区分・単位(千円))	令和06年度	令和05年度	令和04年度	令和03年度
	市の収入計① (②+③)	-	-	-	-		市の支出計⑧ (指定管理料除く)	-	55	68	65
	施設使用料収入 (減免後)②	-	-	-	-		施設のコスト	-	55	68	65
	その他の収入③	-	-	-	-		事業のコスト	-	-	-	-
	《参考》 使用料減免額④	-	-	-	-		人に係るコスト	-	-	-	-
	指定管理者の収入計⑤	-	-	-	-		指定管理者の支出計⑨	-	-	-	-
	指定管理料⑥	-	-	-	-		施設のコスト	-	-	-	-
	利用料金収入	-	-	-	-		自主事業以外のコスト	-	-	-	-
	自主事業収入	-	-	-	-		自主事業のコスト	-	-	-	-
	その他収入	-	-	-	-		人に係るコスト	-	-	-	-
収入合計⑦	-	-	-	-	支出合計⑩	-	55	68	65		
24.使用料減免割合(%) (④÷(②+④))	-	-	-	-	26.修繕・工事費	0	0	0	0		
27.施設経営における実質的な収入(⑦-⑥)	-	-	-	-	29.市負担	市(市民)負担額⑪ (⑧-①+⑥)	-	55	68	65	
28.指定管理者の収支差引 (⑤-⑨)	-	-	-	-	市(市民)負担割合(%) (⑪÷⑩)	-	100.0	100.0	100.0		
30.施設主管課	道路公園課				31.施設所管課	道路公園課					

1.施設コード	828	3.施設類型	公園施設 (公園施設(管理棟、トイレ))			
2.施設名	上東街区公園	4.圏域区分	地域			
5.所在地(町名・番地)	上東町30-1	13.用途地域	第一種住居地域			
6.開設年月日	24465	14.外観				
7.施設運営形態 (指定管理者名)	直営					
8.指定管理期間						
9.設置根拠法令	都市公園法、土地区画整理法					
10.設置条例						
11.施設概要 (設置の経緯や背景、施設の特徴など)	区画整理事業(菅蒲原土地区画整理事業)にて確保造成。	15.内部				
			16.避難所の指定 (収容可能人数)	無 ( )人		
12.主な利用者	地域住民	17.開館時間				
		18.休館日				
		19.駐車場台数	台			
20.土地情報	敷地面積	2,594.00 m <sup>2</sup>				
	市有面積	2,594.00 m <sup>2</sup>				
	借地面積	m <sup>2</sup>				
21.利用情報	(区分・単位)	令和06年度	令和05年度	令和04年度	令和03年度	
23.収入	(区分・単位(千円))	令和06年度	令和05年度	令和04年度	令和03年度	
	市の収入計① (②+③)	-	-	-	-	
	施設使用料収入 (減免後)②	-	-	-	-	
	その他の収入③	-	-	-	-	
	《参考》 使用料減免額④	-	-	-	-	
	指定管理者の収入計⑤	-	-	-	-	
	指定管理料⑥	-	-	-	-	
	利用料金収入	-	-	-	-	
	自主事業収入	-	-	-	-	
	その他収入	-	-	-	-	
収入合計⑦	-	-	-	-		
22.建物情報	占有面積	9.20 m <sup>2</sup>				
	市有面積	9.20 m <sup>2</sup>				
	借家面積	m <sup>2</sup>				
	階数(主たる建物)	地上1階				
	構造(主たる建物)	コンクリートブロック				
25.支出	(区分・単位(千円))	令和06年度	令和05年度	令和04年度	令和03年度	
	市の支出計⑧ (指定管理料除く)	-	65	47	101	
	施設のコスト	-	65	47	101	
	事業のコスト	-	-	-	-	
	人に係るコスト	-	-	-	-	
指定管理者の支出計⑨	-	-	-	-		
施設のコスト	-	-	-	-		
自主事業以外のコスト	-	-	-	-		
自主事業のコスト	-	-	-	-		
人に係るコスト	-	-	-	-		
支出合計⑩	-	65	47	101		
24.使用料減免割合(%) (④÷(②+④))	-	-	-	-		
26.修繕・工事費	0	0	0	0		
27.施設経営における実質的な収入(⑦-⑥)	-	-	-	-		
	29.市負担 市(市民)負担額⑪ (⑧-①+⑥)	-	65	47	101	
28.指定管理者の収支差引 (⑤-⑨)	-	-	-	-		
	市(市民)負担割合(%) (⑪÷⑩)	-	100.0	100.0	100.0	
30.施設主管課	道路公園課	31.施設所管課	道路公園課			

1.施設コード	829	3.施設類型	公園施設 (公園施設(管理棟、トイレ))			
2.施設名	天神児童公園	4.圏域区分	地域			
5.所在地(町名・番地)	東町4384-2	13.用途地域	第一種住居地域			
6.開設年月日	27484	14.外観				
7.施設運営形態 (指定管理者名)	直営					
8.指定管理期間						
9.設置根拠法令	都市公園法					
10.設置条例						
11.施設概要 (設置の経緯や背景、施設の特徴など)	当公園は、都城市の中央部に位置するが、近辺には児童の遊び場としての施設がないため、児童は道路等で遊び、非常に危険であるので児童公園として整備する。	15.内部				
12.主な利用者	地域住民	17.開館時間				
		18.休館日				
		19.駐車場台数	台			
20.土地情報	敷地面積	689.20 m <sup>2</sup>				
	市有面積	689.20 m <sup>2</sup>				
	借地面積	m <sup>2</sup>				
21.利用情報	(区分・単位)	令和06年度	令和05年度	令和04年度	令和03年度	
23.収入	(区分・単位(千円))	令和06年度	令和05年度	令和04年度	令和03年度	
	市の収入計① (②+③)	-	-	-	-	
	施設使用料収入 (減免後)②	-	-	-	-	
	その他の収入③	-	-	-	-	
	《参考》 使用料減免額④	-	-	-	-	
	指定管理者の収入計⑤	-	-	-	-	
	指定管理料⑥	-	-	-	-	
	利用料金収入	-	-	-	-	
	自主事業収入	-	-	-	-	
	その他収入	-	-	-	-	
収入合計⑦	-	-	-	-		
22.建物情報	占有面積	6.90 m <sup>2</sup>				
	市有面積	6.90 m <sup>2</sup>				
	借家面積	m <sup>2</sup>				
	階数(主たる建物)	地上1階				
	構造(主たる建物)	コンクリートブロック				
25.支出	(区分・単位(千円))	令和06年度	令和05年度	令和04年度	令和03年度	
	市の支出計⑧ (指定管理料除く)	-	47	79	75	
	施設のコスト	-	47	79	75	
	事業のコスト	-	-	-	-	
	人に係るコスト	-	-	-	-	
指定管理者の支出計⑨	-	-	-	-		
施設のコスト	-	-	-	-		
自主事業以外のコスト	-	-	-	-		
自主事業のコスト	-	-	-	-		
人に係るコスト	-	-	-	-		
支出合計⑩	-	47	79	75		
24.使用料減免割合(%) (④÷(②+④))	-	-	-	-		
26.修繕・工事費	0	0	0	0		
27.施設経営における実質的な収入(⑦-⑥)	-	-	-	-		
	市(市民)負担額⑪ (⑧-①+⑥)	-	47	79	75	
28.指定管理者の収支差引 (⑤-⑨)	-	-	-	-		
市(市民)負担割合(%) (⑪÷⑩)	-	100.0	100.0	100.0		
30.施設主管課	道路公園課					
31.施設所管課	道路公園課					

1.施設コード	830	3.施設類型	公園施設 (公園施設(管理棟、トイレ))								
2.施設名	中央東部1号街区公園	4.圏域区分	地域								
5.所在地(町名・番地)	天神町3	13.用途地域	近隣商業地域								
6.開設年月日	35902	14. 外観									
7.施設運営形態 (指定管理者名)	直営										
8.指定管理期間											
9.設置根拠法令	都市公園法										
10.設置条例		15. 内部									
11.施設概要 (設置の経緯や背景、施設の特徴など)	本公園は、地域生活基盤施設として、平成15・16年度において公園整備を実施したものである。										
12.主な利用者	地域住民、その他	16.避難所の指定 (収容可能人数)	無 ( )人								
		17.開館時間									
		18.休館日									
19.駐車場台数						台					
	20.土地情報	敷地面積	2,397.00 m <sup>2</sup>								
		市有面積	2,397.00 m <sup>2</sup>								
借地面積		m <sup>2</sup>									
21.利用情報	(区分・単位)	令和06年度	令和05年度	令和04年度	令和03年度	22.建物情報	階数(主たる建物)	地上1階			
							構造(主たる建物)	鉄筋コンクリート			
							建築年度(主たる建物)	平成16年度			
							耐震対応(主たる建物)	対応済み			
							未利用スペース	0.0 %			
23.収入	(区分・単位(千円))	令和06年度	令和05年度	令和04年度	令和03年度	25.支出	(区分・単位(千円))	令和06年度	令和05年度	令和04年度	令和03年度
	市の収入計① (②+③)	-	-	-	-		市の支出計⑧ (指定管理料除く)	-	1,065	786	202
	施設使用料収入 (減免後)②	-	-	-	-		施設のコスト	-	1,065	786	202
	その他の収入③	-	-	-	-		事業のコスト	-	-	-	-
	《参考》 使用料減免額④	-	-	-	-		人に係るコスト	-	-	-	-
	指定管理者の収入計⑤	-	-	-	-		指定管理者の支出計⑨	-	-	-	-
	指定管理料⑥	-	-	-	-		施設のコスト	-	-	-	-
	利用料金収入	-	-	-	-		自主事業以外のコスト	-	-	-	-
	自主事業収入	-	-	-	-		自主事業のコスト	-	-	-	-
	その他収入	-	-	-	-		人に係るコスト	-	-	-	-
収入合計⑦	-	-	-	-	支出合計⑩	-	1,065	786	202		
24.使用料減免割合(%) (④÷(②+④))	-	-	-	-	26.修繕・工事費	0	0	0	0		
27.施設経営における実質的な収入(⑦-⑥)	-	-	-	-	29.市負担	市(市民)負担額⑪ (⑧-①+⑥)	-	1,065	786	202	
28.指定管理者の収支差引 (⑤-⑨)	-	-	-	-	市(市民)負担割合(%) (⑪÷⑩)	-	100.0	100.0	100.0		
30.施設主管課	道路公園課				31.施設所管課	道路公園課					

1.施設コード	831	3.施設類型	公園施設 (公園施設(管理棟、トイレ))			
2.施設名	天神第2児童公園	4.圏域区分	地域			
5.所在地(町名・番地)	天神町2138番地	13.用途地域	第一種低層住居専用地域			
6.開設年月日	32964	14.外観				
7.施設運営形態 (指定管理者名)	直営					
8.指定管理期間						
9.設置根拠法令	都市公園法					
10.設置条例						
11.施設概要 (設置の経緯や背景、施設の特徴など)	当公園は、都城市営プールの跡地にあたる。老朽化により昭和63年8月の使用を最後にプールを廃止、各方面との協議の結果、公園として利用することに決定した。	15.内部				
			16.避難所の指定 (収容可能人数)	無 ( )人		
12.主な利用者	地域住民	17.開館時間				
		18.休館日				
		19.駐車場台数	台			
20.土地情報	敷地面積	3,454.00 m <sup>2</sup>				
	市有面積	3,454.00 m <sup>2</sup>				
	借地面積	m <sup>2</sup>				
21.利用情報	(区分・単位)	令和06年度	令和05年度	令和04年度	令和03年度	
23.収入	(区分・単位(千円))	令和06年度	令和05年度	令和04年度	令和03年度	
	市の収入計① (②+③)	-	-	-	-	
	施設使用料収入 (減免後)②	-	-	-	-	
	その他の収入③	-	-	-	-	
	《参考》 使用料減免額④	-	-	-	-	
	指定管理者の収入計⑤	-	-	-	-	
	指定管理料⑥	-	-	-	-	
	利用料金収入	-	-	-	-	
	自主事業収入	-	-	-	-	
	その他収入	-	-	-	-	
	収入合計⑦	-	-	-	-	
22.建物情報	占有面積	10.20 m <sup>2</sup>				
	市有面積	10.20 m <sup>2</sup>				
	借家面積	m <sup>2</sup>				
	階数(主たる建物)	地上1階				
	構造(主たる建物)	コンクリートブロック				
25.支出	(区分・単位(千円))	令和06年度	令和05年度	令和04年度	令和03年度	
	市の支出計⑧ (指定管理料除く)	-	44	51	54	
	施設のコスト	-	44	51	54	
	事業のコスト	-	-	-	-	
	人に係るコスト	-	-	-	-	
指定管理者の支出計⑨	-	-	-	-		
施設のコスト	-	-	-	-		
自主事業以外のコスト	-	-	-	-		
自主事業のコスト	-	-	-	-		
人に係るコスト	-	-	-	-		
支出合計⑩	-	44	51	54		
24.使用料減免割合(%) (④÷(②+④))	-	-	-	-		
26.修繕・工事費	0	0	0	0		
27.施設経営における実質的な収入(⑦-⑥)	-	-	-	-		
	29.市負担 市(市民)負担額⑪ (⑧-①+⑥)	-	44	51	54	
28.指定管理者の収支差引 (⑤-⑨)	-	-	-	-		
	市(市民)負担割合(%) (⑪÷⑩)	-	100.0	100.0	100.0	
30.施設主管課	道路公園課	31.施設所管課	道路公園課			

1.施設コード	832	3.施設類型	公園施設 (公園施設(管理棟、トイレ))			
2.施設名	中央東部2号街区公園	4.圏域区分	地域			
5.所在地(町名・番地)	中町265番	13.用途地域	商業地域			
6.開設年月日	平成10年	14.外観				
7.施設運営形態 (指定管理者名)	直営					
8.指定管理期間						
9.設置根拠法令	都市公園法					
10.設置条例						
11.施設概要 (設置の経緯や背景、施設の特徴など)	本公園は、地域生活基盤施設として、平成16年度において公園整備を実施したものである。	15.内部				
			16.避難所の指定 (収容可能人数)	無 ( )人		
12.主な利用者	地域住民、その他	17.開館時間				
		18.休館日				
		19.駐車場台数	台			
20.土地情報	敷地面積	1,477.00 m <sup>2</sup>				
	市有面積	1,477.00 m <sup>2</sup>				
	借地面積	m <sup>2</sup>				
21.利用情報	(区分・単位)	令和06年度	令和05年度	令和04年度	令和03年度	
	22.建物情報	階数(主たる建物)				地上1階
	構造(主たる建物)				鉄筋コンクリート	
	建築年度(主たる建物)				平成17年度	
	耐震対応(主たる建物)				対応済み	
未利用スペース				0.0 %		
23.収入	(区分・単位(千円))	令和06年度	令和05年度	令和04年度	令和03年度	
	市の収入計① (②+③)	-	-	-	-	
	施設使用料収入 (減免後)②	-	-	-	-	
	その他の収入③	-	-	-	-	
	《参考》 使用料減免額④	-	-	-	-	
	指定管理者の収入計⑤	-	-	-	-	
	指定管理料⑥	-	-	-	-	
	利用料金収入	-	-	-	-	
	自主事業収入	-	-	-	-	
	その他収入	-	-	-	-	
収入合計⑦	-	-	-	-		
25.支出	(区分・単位(千円))	令和06年度	令和05年度	令和04年度	令和03年度	
	市の支出計⑧ (指定管理料除く)	-	82	39	43	
	施設のコスト	-	82	39	43	
	事業のコスト	-	-	-	-	
	人に係るコスト	-	-	-	-	
指定管理者の支出計⑨	-	-	-	-		
施設のコスト	-	-	-	-		
自主事業以外のコスト	-	-	-	-		
自主事業のコスト	-	-	-	-		
人に係るコスト	-	-	-	-		
支出合計⑩	-	82	39	43		
24.使用料減免割合(%) (④÷(②+④))	-	-	-	-		
26.修繕・工事費	0	0	0	0		
27.施設経営における実質的な収入(⑦-⑥)	-	-	-	-		
	29.市負担	-	82	39	43	
28.指定管理者の収支差引 (⑤-⑨)	-	-	-	-		
	市(市民)負担額⑪ (⑧-①+⑥)	-	82	39	43	
	市(市民)負担割合(%) (⑪÷⑩)	-	100.0	100.0	100.0	
30.施設主管課	道路公園課					
31.施設所管課	道路公園課					

1.施設コード	833	3.施設類型	公園施設 (総合・大型公園)								
2.施設名	神柱公園	4.圏域区分	広域・市域								
5.所在地(町名・番地)	前田町ほか	13.用途地域	第一種住居地域								
6.開設年月日	38807	14. 外観									
7.施設運営形態 (指定管理者名)	直営										
8.指定管理期間											
9.設置根拠法令											
10.設置条例											
11.施設概要 (設置の経緯や背景、施設の特徴など)	昭和26～31年度までに失業者対策事業等で整備された公園。平成9年度より、緑豊かで親水性に富んだやすらぎとにぎわいのある、誰もが利用しやすいバリアフリーに留意した公園として整備を行った。	15. 内部									
			16.避難所の指定 (収容可能人数)	無 ( )人							
12.主な利用者	地域住民、その他	17.開館時間									
		18.休館日									
		19.駐車場台数	156 台								
20.土地情報	敷地面積	58,223.83 m <sup>2</sup>									
	市有面積	58,223.83 m <sup>2</sup>									
	借地面積	m <sup>2</sup>									
21.利用情報	(区分・単位)	令和06年度	令和05年度	令和04年度	令和03年度	22.建物情報	階数(主たる建物)	地上1階			
	開館日数(日)	-	-	-	-		構造(主たる建物)	鉄筋コンクリート			
	年間利用者数(人)	-	-	-	-		建築年度(主たる建物)	平成15年度			
	貸部屋等利用率(%)	-	-	-	-		耐震対応(主たる建物)	対応済み			
							未利用スペース	0.0 %			
23.収入	(区分・単位(千円))	令和06年度	令和05年度	令和04年度	令和03年度	25.支出	(区分・単位(千円))	令和06年度	令和05年度	令和04年度	令和03年度
	市の収入計① (②+③)	-	-	-	-		市の支出計⑧ (指定管理料除く)	-	1,431	984	1,051
	施設使用料収入 (減免後)②	-	-	-	-		施設のコスト	-	1,431	984	1,051
	その他の収入③	-	-	-	-		事業のコスト	-	-	-	-
	《参考》 使用料減免額④	-	-	-	-		人に係るコスト	-	-	-	-
	指定管理者の収入計⑤	-	-	-	-		指定管理者の支出計⑨	-	-	-	-
	指定管理料⑥	-	-	-	-		施設のコスト	-	-	-	-
	利用料金収入	-	-	-	-		自主事業以外のコスト	-	-	-	-
	自主事業収入	-	-	-	-		自主事業のコスト	-	-	-	-
	その他収入	-	-	-	-		人に係るコスト	-	-	-	-
収入合計⑦	-	-	-	-	支出合計⑩	-	1,431	984	1,051		
24.使用料減免割合(%) (④÷(②+④))	-	-	-	-	26.修繕・工事費	0	0	0	0		
27.施設経営における実質的な収入(⑦-⑥)	-	-	-	-	29.市負担	市(市民)負担額⑪ (⑧-①+⑥)	-	1,431	984	1,051	
28.指定管理者の収支差引 (⑤-⑨)	-	-	-	-	市(市民)負担割合(%) (⑪÷⑩)	-	100.0	100.0	100.0		
30.施設主管課	道路公園課				31.施設所管課	道路公園課					

1.施設コード	834	3.施設類型	公園施設 (公園施設(管理棟、トイレ))								
2.施設名	平江第1街区公園	4.圏域区分	地域								
5.所在地(町名・番地)	平江町44号1番	13.用途地域	第一種住居地域								
6.開設年月日	27850	14. 外観									
7.施設運営形態 (指定管理者名)	直営										
8.指定管理期間											
9.設置根拠法令	都市公園法										
10.設置条例											
11.施設概要 (設置の経緯や背景、施設の特徴など)	大王土地区画整理にて、確保した土地である。地形はフラットな状態である。隣には、保育園がある。	15. 内部									
			16.避難所の指定 (収容可能人数)	無 ( )人							
12.主な利用者	17.開館時間										
	18.休館日										
	19.駐車場台数		台								
20.土地情報	敷地面積	4,416.00 m <sup>2</sup>			22.建物情報	占有面積	6.30 m <sup>2</sup>				
	市有面積	4,416.00 m <sup>2</sup>				市有面積	6.30 m <sup>2</sup>				
	借地面積	m <sup>2</sup>				借家面積	m <sup>2</sup>				
21.利用情報	(区分・単位)	令和06年度	令和05年度	令和04年度	令和03年度	22.建物情報	階数(主たる建物)	地上1階			
							構造(主たる建物)	コンクリートブロック			
							建築年度(主たる建物)	昭和50年度			
							耐震対応(主たる建物)	未対応			
							未利用スペース	0.0 %			
23.収入	(区分・単位(千円))	令和06年度	令和05年度	令和04年度	令和03年度	25.支出	(区分・単位(千円))	令和06年度	令和05年度	令和04年度	令和03年度
	市の収入計① (②+③)	-	-	-	-		市の支出計⑧ (指定管理料除く)	-	60	69	59
	施設使用料収入 (減免後)②	-	-	-	-		施設のコスト	-	60	69	59
	その他の収入③	-	-	-	-		事業のコスト	-	-	-	-
	《参考》 使用料減免額④	-	-	-	-		人に係るコスト	-	-	-	-
	指定管理者の収入計⑤	-	-	-	-		指定管理者の支出計⑨	-	-	-	-
	指定管理料⑥	-	-	-	-		施設のコスト	-	-	-	-
	利用料金収入	-	-	-	-		自主事業以外のコスト	-	-	-	-
	自主事業収入	-	-	-	-		自主事業のコスト	-	-	-	-
	その他収入	-	-	-	-		人に係るコスト	-	-	-	-
収入合計⑦	-	-	-	-	支出合計⑩	-	60	69	59		
24.使用料減免割合(%) (④÷(②+④))	-	-	-	-	26.修繕・工事費	0	0	0	0		
27.施設経営における実質的な収入(⑦-⑥)	-	-	-	-	29.市負担	市(市民)負担額⑪ (⑧-①+⑥)	-	60	69	59	
28.指定管理者の収支差引 (⑤-⑨)	-	-	-	-	市(市民)負担割合(%) (⑪÷⑩)	-	100.0	100.0	100.0		
30.施設主管課	道路公園課				31.施設所管課	道路公園課					

1.施設コード	835	3.施設類型	公園施設 (公園施設(管理棟、トイレ))			
2.施設名	平江第2街区公園	4.圏域区分	地域			
5.所在地(町名・番地)	平江町27号13番	13.用途地域	第一種住居地域			
6.開設年月日	27118	14.外観				
7.施設運営形態 (指定管理者名)	直営					
8.指定管理期間						
9.設置根拠法令	都市公園法					
10.設置条例		15.内部				
11.施設概要 (設置の経緯や背景、施設の特徴など)	川東土地区画整理事業で確保した公園。					
12.主な利用者	地域住民	16.避難所の指定 (収容可能人数)	無 ( )人			
		17.開館時間				
		18.休館日				
20.土地情報	敷地面積	2,370.00 m <sup>2</sup>				
	市有面積	2,370.00 m <sup>2</sup>				
	借地面積	m <sup>2</sup>				
21.利用情報	(区分・単位)	令和06年度	令和05年度	令和04年度	令和03年度	
23.収入	(区分・単位(千円))	令和06年度	令和05年度	令和04年度	令和03年度	
	市の収入計① (②+③)	-	-	-	-	
	施設使用料収入 (減免後)②	-	-	-	-	
	その他の収入③	-	-	-	-	
	《参考》 使用料減免額④	-	-	-	-	
	指定管理者の収入計⑤	-	-	-	-	
	指定管理料⑥	-	-	-	-	
	利用料金収入	-	-	-	-	
	自主事業収入	-	-	-	-	
	その他収入	-	-	-	-	
収入合計⑦	-	-	-	-		
22.建物情報	占有面積	9.20 m <sup>2</sup>				
	市有面積	9.20 m <sup>2</sup>				
25.支出	階数(主たる建物)	地上1階				
	構造(主たる建物)	コンクリートブロック				
	建築年度(主たる建物)	昭和48年度				
	耐震対応(主たる建物)	未対応				
	未利用スペース	0.0 %				
25.支出	(区分・単位(千円))	令和06年度	令和05年度	令和04年度	令和03年度	
	市の支出計⑧ (指定管理料除く)	-	51	86	59	
	施設のコスト	-	51	86	59	
	事業のコスト	-	-	-	-	
	人に係るコスト	-	-	-	-	
	指定管理者の支出計⑨	-	-	-	-	
	施設のコスト	-	-	-	-	
	自主事業以外のコスト	-	-	-	-	
	自主事業のコスト	-	-	-	-	
	人に係るコスト	-	-	-	-	
支出合計⑩	-	51	86	59		
24.使用料減免割合(%) (④÷(②+④))	-	-	-	-		
26.修繕・工事費	0	0	0	0		
27.施設経営における実質的な収入(⑦-⑥)	-	-	-	-		
	29.市負担 市(市民)負担額⑪ (⑧-①+⑥)	-	51	86	59	
28.指定管理者の収支差引 (⑤-⑨)	-	-	-	-		
	市(市民)負担割合(%) (⑪÷⑩)	-	100.0	100.0	100.0	
30.施設主管課	道路公園課	31.施設所管課	道路公園課			

1.施設コード	836	3.施設類型	公園施設 (公園施設(管理棟、トイレ))			
2.施設名	小松原街区公園	4.圏域区分	地域			
5.所在地(町名・番地)	小松原町7号1番	13.用途地域	近隣商業地域			
6.開設年月日	26389	14. 外 観				
7.施設運営形態 (指定管理者名)	直営					
8.指定管理期間						
9.設置根拠法令	都市公園法					
10.設置条例						
11.施設概要 (設置の経緯や背景、施設の特徴など)	当公園は、都城市のほぼ中心部に位置し、交通量も多く、附近は住宅がたてこんでいるため、避難場所としても確保する必要から設置した。	15. 内 部				
12.主な利用者	地域住民	17.開館時間				
		18.休館日				
		19.駐車場台数	台			
20.土 地 情 報	敷地面積	1,787.00 m <sup>2</sup>				
	市有面積	1,787.00 m <sup>2</sup>				
	借地面積	m <sup>2</sup>				
21.利 用 情 報	(区分・単位)	令和06年度	令和05年度	令和04年度	令和03年度	
23.収 入	(区分・単位(千円))	令和06年度	令和05年度	令和04年度	令和03年度	
	市の収入計① (②+③)	-	-	-	-	
	施設使用料収入 (減免後)②	-	-	-	-	
	その他の収入③	-	-	-	-	
	《参考》 使用料減免額④	-	-	-	-	
	指定管理者の収入計⑤	-	-	-	-	
	指定管理料⑥	-	-	-	-	
	利用料金収入	-	-	-	-	
	自主事業収入	-	-	-	-	
	その他収入	-	-	-	-	
収入合計⑦	-	-	-	-		
22.建 物 情 報	占有面積	6.90 m <sup>2</sup>				
	市有面積	6.90 m <sup>2</sup>				
	借家面積	m <sup>2</sup>				
	階数(主たる建物)	地上1階				
	構造(主たる建物)	コンクリートブロック				
25.支 出	(区分・単位(千円))	令和06年度	令和05年度	令和04年度	令和03年度	
	市の支出計⑧ (指定管理料除く)	-	50	48	45	
	施設のコスト	-	50	48	45	
	事業のコスト	-	-	-	-	
	人に係るコスト	-	-	-	-	
指定管理者の支出計⑨	-	-	-	-		
施設のコスト	-	-	-	-		
自主事業以外のコスト	-	-	-	-		
自主事業のコスト	-	-	-	-		
人に係るコスト	-	-	-	-		
支出合計⑩	-	50	48	45		
24.使用料減免割合(%) (④÷(②+④))	-	-	-	-		
26.修繕・工事費	0	0	0	0		
27.施設経営における実質的な収入(⑦-⑥)	-	-	-	-		
	29.市負担 市(市民)負担額⑪ (⑧-①+⑥)	-	50	48	45	
28.指定管理者の収支差引 (⑤-⑨)	-	-	-	-		
	市(市民)負担割合(%) (⑪÷⑩)	-	100.0	100.0	100.0	
30.施設主管課	道路公園課	31.施設所管課	道路公園課			

1.施設コード	838	3.施設類型	公園施設 (公園施設(管理棟、トイレ))			
2.施設名	小鷹原中央街区公園	4.圏域区分	地域			
5.所在地(町名・番地)	一万城町5134-1 外	13.用途地域	第一種中高層住居専用地域			
6.開設年月日	41103	14. 外 観				
7.施設運営形態 (指定管理者名)	直営					
8.指定管理期間						
9.設置根拠法令						
10.設置条例						
11.施設概要 (設置の経緯や背景、施設の特徴など)	一万城団地建替基本計画(平成7年2月)に基づき、既存住宅団地内に点在していた9か所の緑地を集約し、3か所の公園を整備することとした。一連の団地建替事業に関しては、建築工事が平成21年度に完了したことを受けて、平成23年度に小鷹原中央街区公園の整備を行った。	15. 内 部				
12.主な利用者	地域住民	17.開館時間				
		18.休館日				
		19.駐車場台数	台			
20.土地情報	敷地面積	30,342.00 m <sup>2</sup>				
	市有面積	30,342.00 m <sup>2</sup>				
	借地面積	m <sup>2</sup>				
21.利用情報	(区分・単位)	令和06年度	令和05年度	令和04年度	令和03年度	
23.収入	(区分・単位(千円))	令和06年度	令和05年度	令和04年度	令和03年度	
	市の収入計① (②+③)	-	-	-	-	
	施設使用料収入 (減免後)②	-	-	-	-	
	その他の収入③	-	-	-	-	
	《参考》 使用料減免額④	-	-	-	-	
	指定管理者の収入計⑤	-	-	-	-	
	指定管理料⑥	-	-	-	-	
	利用料金収入	-	-	-	-	
	自主事業収入	-	-	-	-	
	その他収入	-	-	-	-	
	収入合計⑦	-	-	-	-	
22.建物情報	占有面積	31.12 m <sup>2</sup>				
	市有面積	31.12 m <sup>2</sup>				
	借家面積	m <sup>2</sup>				
	階数(主たる建物)	地上1階				
	構造(主たる建物)	木造				
25.支出	(区分・単位(千円))	令和06年度	令和05年度	令和04年度	令和03年度	
	市の支出計⑧ (指定管理料除く)	-	51	50	50	
	施設のコスト	-	51	50	50	
	事業のコスト	-	-	-	-	
	人に係るコスト	-	-	-	-	
指定管理者の支出計⑨	-	-	-	-		
施設のコスト	-	-	-	-		
自主事業以外のコスト	-	-	-	-		
自主事業のコスト	-	-	-	-		
人に係るコスト	-	-	-	-		
支出合計⑩	-	51	50	50		
24.使用料減免割合(%) (④÷(②+④))	-	-	-	-		
26.修繕・工事費	0	0	0	0		
27.施設経営における実質的な収入(⑦-⑥)	-	-	-	-		
	29.市負担 市(市民)負担額⑪ (⑧-①+⑥)	-	51	50	50	
28.指定管理者の収支差引 (⑤-⑨)	-	-	-	-		
市(市民)負担割合(%) (⑪÷⑩)	-	100.0	100.0	100.0		
30.施設主管課	道路公園課	31.施設所管課	道路公園課			

1.施設コード	839	3.施設類型	公園施設 (公園施設(管理棟、トイレ))			
2.施設名	上長飯第1児童公園	4.圏域区分	地域			
5.所在地(町名・番地)	上長飯町59号1番	13.用途地域	第一種中高層住居専用地域			
6.開設年月日	28580	14.外観				
7.施設運営形態 (指定管理者名)	直営					
8.指定管理期間						
9.設置根拠法令	都市公園法					
10.設置条例						
11.施設概要 (設置の経緯や背景、施設の特徴など)	都城市の東部に位置するが、近辺には児童の遊び場としての施設がないため、当公園予定地を児童公園として整備した。	15.内部				
			16.避難所の指定 (収容可能人数)	無 ( )人		
12.主な利用者	地域住民	17.開館時間				
		18.休館日				
		19.駐車場台数	台			
20.土地情報	敷地面積	4,050.00 m <sup>2</sup>				
	市有面積	4,050.00 m <sup>2</sup>				
	借地面積	m <sup>2</sup>				
21.利用情報	(区分・単位)	令和06年度	令和05年度	令和04年度	令和03年度	
23.収入	(区分・単位(千円))	令和06年度	令和05年度	令和04年度	令和03年度	
	市の収入計① (②+③)	-	-	-	-	
	施設使用料収入 (減免後)②	-	-	-	-	
	その他の収入③	-	-	-	-	
	《参考》 使用料減免額④	-	-	-	-	
	指定管理者の収入計⑤	-	-	-	-	
	指定管理料⑥	-	-	-	-	
	利用料金収入	-	-	-	-	
	自主事業収入	-	-	-	-	
	その他収入	-	-	-	-	
収入合計⑦	-	-	-	-		
22.建物情報	占有面積	9.20 m <sup>2</sup>				
	市有面積	9.20 m <sup>2</sup>				
	借家面積	m <sup>2</sup>				
	階数(主たる建物)	地上1階				
	構造(主たる建物)	コンクリートブロック				
25.支出	(区分・単位(千円))	令和06年度	令和05年度	令和04年度	令和03年度	
	市の支出計⑧ (指定管理料除く)	-	43	63	60	
	施設のコスト	-	43	63	60	
	事業のコスト	-	-	-	-	
	人に係るコスト	-	-	-	-	
指定管理者の支出計⑨	-	-	-	-		
施設のコスト	-	-	-	-		
自主事業以外のコスト	-	-	-	-		
自主事業のコスト	-	-	-	-		
人に係るコスト	-	-	-	-		
支出合計⑩	-	43	63	60		
24.使用料減免割合(%) (④÷(②+④))	-	-	-	-		
26.修繕・工事費	0	0	0	0		
27.施設経営における実質的な収入(⑦-⑥)	-	-	-	-		
	29.市負担	-	43	63	60	
28.指定管理者の収支差引 (⑤-⑨)	-	-	-	-		
	市(市民)負担額⑪ (⑧-①+⑥)	-	43	63	60	
	市(市民)負担割合(%) (⑪÷⑩)	-	100.0	100.0	100.0	
30.施設主管課	道路公園課	31.施設所管課	道路公園課			

1.施設コード	840	3.施設類型	公園施設 (公園施設(管理棟、トイレ))			
2.施設名	上長飯第2児童公園	4.圏域区分	地域			
5.所在地(町名・番地)	上長飯町78号1番	13.用途地域	第一種中高層住居専用地域			
6.開設年月日	28945	14.外観				
7.施設運営形態 (指定管理者名)	直営					
8.指定管理期間						
9.設置根拠法令						
10.設置条例						
11.施設概要 (設置の経緯や背景、施設の特徴など)	都城市の東部に位置し、近辺には児童の遊び場としての施設がないため、当公園予定地を児童公園として整備した。	15.内部				
			16.避難所の指定 (収容可能人数)	無 ( )人		
12.主な利用者	地域住民	17.開館時間				
		18.休館日				
		19.駐車場台数	台			
20.土地情報	敷地面積	2,417.00 m <sup>2</sup>				
	市有面積	2,417.00 m <sup>2</sup>				
	借地面積	m <sup>2</sup>				
21.利用情報	(区分・単位)	令和06年度	令和05年度	令和04年度	令和03年度	
23.収入	(区分・単位(千円))	令和06年度	令和05年度	令和04年度	令和03年度	
	市の収入計① (②+③)	-	-	-	-	
	施設使用料収入 (減免後)②	-	-	-	-	
	その他の収入③	-	-	-	-	
	《参考》 使用料減免額④	-	-	-	-	
	指定管理者の収入計⑤	-	-	-	-	
	指定管理料⑥	-	-	-	-	
	利用料金収入	-	-	-	-	
	自主事業収入	-	-	-	-	
	その他収入	-	-	-	-	
収入合計⑦	-	-	-	-		
22.建物情報	占有面積	6.90 m <sup>2</sup>				
	市有面積	6.90 m <sup>2</sup>				
	借家面積	m <sup>2</sup>				
	階数(主たる建物)	地上1階				
	構造(主たる建物)	コンクリートブロック				
25.支出	(区分・単位(千円))	令和06年度	令和05年度	令和04年度	令和03年度	
	市の支出計⑧ (指定管理料除く)	-	68	79	76	
	施設のコスト	-	68	79	76	
	事業のコスト	-	-	-	-	
	人に係るコスト	-	-	-	-	
指定管理者の支出計⑨	-	-	-	-		
施設のコスト	-	-	-	-		
自主事業以外のコスト	-	-	-	-		
自主事業のコスト	-	-	-	-		
人に係るコスト	-	-	-	-		
支出合計⑩	-	68	79	76		
24.使用料減免割合(%) (④÷(②+④))	-	-	-	-		
26.修繕・工事費	0	0	0	0		
27.施設経営における実質的な収入(⑦-⑥)	-	-	-	-		
	29.市負担 市(市民)負担額⑪ (⑧-①+⑥)	-	68	79	76	
28.指定管理者の収支差引 (⑤-⑨)	-	-	-	-		
	市(市民)負担割合(%) (⑪÷⑩)	-	100.0	100.0	100.0	
30.施設主管課	道路公園課	31.施設所管課	道路公園課			

1.施設コード	841	3.施設類型	公園施設 (公園施設(管理棟、トイレ))						
2.施設名	上長飯第3児童公園	4.圏域区分	地域						
5.所在地(町名・番地)	上長飯町46号1番	13.用途地域	第一種住居地域						
6.開設年月日	29311	14.外観							
7.施設運営形態 (指定管理者名)	直営								
8.指定管理期間									
9.設置根拠法令	都市公園法								
10.設置条例									
11.施設概要 (設置の経緯や背景、施設の特徴など)	土地区画整理事業にて確保したものであり、宅地化が進んだため、児童公園として整備	15.内部							
			16.避難所の指定 (収容可能人数)	無 ( )人					
12.主な利用者	地域住民	17.開館時間							
		18.休館日							
		19.駐車場台数	台						
20.土地情報	敷地面積	2,529.00 m <sup>2</sup>							
	市有面積	2,529.00 m <sup>2</sup>							
	借地面積	m <sup>2</sup>							
21.利用情報	(区分・単位)	令和06年度	令和05年度	令和04年度	令和03年度				
	22.建物情報	階数(主たる建物)				地上1階			
	構造(主たる建物)				コンクリートブロック				
	建築年度(主たる建物)				昭和54年度				
	耐震対応(主たる建物)				未対応				
未利用スペース				0.0 %					
23.収入	(区分・単位(千円))	令和06年度	令和05年度	令和04年度	令和03年度				
	市の収入計① (②+③)	-	-	-	-				
	施設使用料収入 (減免後)②	-	-	-	-				
	その他の収入③	-	-	-	-				
	《参考》 使用料減免額④	-	-	-	-				
	指定管理者の収入計⑤	-	-	-	-				
	指定管理料⑥	-	-	-	-				
	利用料金収入	-	-	-	-				
	自主事業収入	-	-	-	-				
	その他収入	-	-	-	-				
収入合計⑦	-	-	-	-					
24.使用料減免割合(%) (④÷(②+④))									
	25.支出								
	(区分・単位(千円))	令和06年度	令和05年度	令和04年度	令和03年度				
	市の支出計⑧ (指定管理料除く)	-	67	83	77				
	施設のコスト	-	67	83	77				
事業のコスト	-	-	-	-					
人に係るコスト	-	-	-	-					
指定管理者の支出計⑨	-	-	-	-					
施設のコスト	-	-	-	-					
自主事業以外のコスト	-	-	-	-					
自主事業のコスト	-	-	-	-					
人に係るコスト	-	-	-	-					
支出合計⑩	-	67	83	77					
26.修繕・工事費	0	0	0	0					
27.施設経営における実質的な収入(⑦-⑥)									
	29.市負担	市(市民)負担額⑪ (⑧-①+⑥)				-	67	83	77
28.指定管理者の収支差引 (⑤-⑨)									
					市(市民)負担割合(%) (⑪÷⑩)	-	100.0	100.0	100.0
30.施設主管課	道路公園課				31.施設所管課	道路公園課			

1.施設コード	842	3.施設類型	公園施設 (公園施設(管理棟、トイレ))			
2.施設名	上長飯第4児童公園	4.圏域区分	地域			
5.所在地(町名・番地)	上長飯町13号1番	13.用途地域	第一種住居地域			
6.開設年月日	30041	14. 外 観				
7.施設運営形態 (指定管理者名)	直営					
8.指定管理期間						
9.設置根拠法令	都市公園法					
10.設置条例						
11.施設概要 (設置の経緯や背景、施設の特 徴など)	上長飯土地区画整理にて確保した。	15. 内 部				
12.主な利用者	地域住民	17.開館時間				
		18.休館日				
		19.駐車場台数	台			
20.土 地 情 報	敷地面積	2,694.00 m <sup>2</sup>				
	市有面積	2,694.00 m <sup>2</sup>				
	借地面積	m <sup>2</sup>				
21.利 用 情 報	(区分・単位)	令和06年度	令和05年度	令和04年度	令和03年度	
23.収 入	(区分・単位(千円))	令和06年度	令和05年度	令和04年度	令和03年度	
	市の収入計① (②+③)	-	-	-	-	
	施設使用料収入 (減免後)②	-	-	-	-	
	その他の収入③	-	-	-	-	
	《参考》 使用料減免額④	-	-	-	-	
	指定管理者の収入計⑤	-	-	-	-	
	指定管理料⑥	-	-	-	-	
	利用料金収入	-	-	-	-	
	自主事業収入	-	-	-	-	
	その他収入	-	-	-	-	
収入合計⑦	-	-	-	-		
22.建 物 情 報	占有面積	6.90 m <sup>2</sup>				
	市有面積	6.90 m <sup>2</sup>				
	借家面積	m <sup>2</sup>				
	階数(主たる建物)	地上1階				
	構造(主たる建物)	コンクリートブロック				
25.支 出	(区分・単位(千円))	令和06年度	令和05年度	令和04年度	令和03年度	
	市の支出計⑧ (指定管理料除く)	-	63	90	84	
	施設のコスト	-	63	90	84	
	事業のコスト	-	-	-	-	
	人に係るコスト	-	-	-	-	
指定管理者の支出計⑨	-	-	-	-		
施設のコスト	-	-	-	-		
自主事業以外のコスト	-	-	-	-		
自主事業のコスト	-	-	-	-		
人に係るコスト	-	-	-	-		
支出合計⑩	-	63	90	84		
24.使用料減免割合(%) (④÷(②+④))	-	-	-	-		
26.修繕・工事費	0	0	0	0		
27.施設経営における実質的 な収入(⑦-⑥)	-	-	-	-		
	29.市 負 担	市(市民)負担額⑪ (⑧-①+⑥)	-	63	90	84
28.指定管理者の収支差引 (⑤-⑨)	-	-	-	-		
	市(市民)負担割合(%) (⑪÷⑩)	-	100.0	100.0	100.0	
30.施設主管課	道路公園課	31.施設所管課	道路公園課			

1.施設コード	844	3.施設類型	公園施設 (公園施設(管理棟、トイレ))			
2.施設名	都城東公園	4.圏域区分	地域			
5.所在地(町名・番地)	一万城町ほか	13.用途地域	第一種低層住居専用地域			
6.開設年月日	30041	14. 外観	 			
7.施設運営形態 (指定管理者名)	直営					
8.指定管理期間						
9.設置根拠法令	都市公園法					
10.設置条例						
11.施設概要 (設置の経緯や背景、施設の特徴など)	一万城・若葉・上長飯の3地区の土地 区画整理事業で確保した公園。公園内 を2河川が東西、南北に流れており3区 域に分かれている。	15. 内部				
			16.避難所の指定 (収容可能人数)	無 ( )人		
12.主な利用者	地域住民	17.開館時間				
		18.休館日				
		19.駐車場台数	台			
20.土地 情報	敷地面積	18,898.00 m <sup>2</sup>				
	市有面積	18,898.00 m <sup>2</sup>				
	借地面積	m <sup>2</sup>				
21.利用 情報	(区分・単位)	令和06年度	令和05年度	令和04年度	令和03年度	
23.収入	(区分・単位(千円))	令和06年度	令和05年度	令和04年度	令和03年度	
	市の収入計① (②+③)	-	-	-	-	
	施設使用料収入 (減免後)②	-	-	-	-	
	その他の収入③	-	-	-	-	
	《参考》 使用料減免額④	-	-	-	-	
	指定管理者の収入計⑤	-	-	-	-	
	指定管理料⑥	-	-	-	-	
	利用料金収入	-	-	-	-	
	自主事業収入	-	-	-	-	
	その他収入	-	-	-	-	
	収入合計⑦	-	-	-	-	
22.建物 情報	占有面積	963.99 m <sup>2</sup>				
	市有面積	963.99 m <sup>2</sup>				
	借家面積	m <sup>2</sup>				
	階数(主たる建物)					
	構造(主たる建物)					
25.支出	(区分・単位(千円))	令和06年度	令和05年度	令和04年度	令和03年度	
	市の支出計⑧ (指定管理料除く)	-	156	122	195	
	施設のコスト	-	156	122	195	
	事業のコスト	-	-	-	-	
	人に係るコスト	-	-	-	-	
	指定管理者の支出計⑨	-	-	-	-	
	施設のコスト	-	-	-	-	
	自主事業以外のコスト	-	-	-	-	
	自主事業のコスト	-	-	-	-	
	人に係るコスト	-	-	-	-	
支出合計⑩	-	156	122	195		
24.使用料減免割合(%) (④÷(②+④))	-	-	-	-		
26.修繕・工事費	0	0	0	0		
27.施設経営における実質的な収入(⑦-⑥)	-	-	-	-		
	29.市負担	-	156	122	195	
28.指定管理者の収支差引 (⑤-⑨)	-	-	-	-		
	市(市民)負担額⑪ (⑧-①+⑥)	-	156	122	195	
	市(市民)負担割合(%) (⑪÷⑩)	-	100.0	100.0	100.0	
30.施設主管課	道路公園課	31.施設所管課	道路公園課			

1.施設コード	845	3.施設類型	公園施設 (公園施設(管理棟、トイレ))			
2.施設名	一万城第1児童公園	4.圏域区分	地域			
5.所在地(町名・番地)	一万城町72号1番	13.用途地域	第一種中高層住居専用地域			
6.開設年月日	28215	14.外観				
7.施設運営形態 (指定管理者名)	直営					
8.指定管理期間						
9.設置根拠法令	都市公園法					
10.設置条例						
11.施設概要 (設置の経緯や背景、施設の特徴など)	昭和47年～51年における都城広域都市計画事業、一万城土地区画整理事業によって用地確保、一万城土地区画整理事業は、総面積837,819.46㎡のうち公園面積は総体の3.06%にあたる。	15.内部				
12.主な利用者	17.開館時間					
	18.休館日					
	19.駐車場台数		台			
20.土地情報	敷地面積	6,556.21 ㎡				
	市有面積	6,556.21 ㎡				
	借地面積	㎡				
21.利用情報	(区分・単位)	令和06年度	令和05年度	令和04年度	令和03年度	
23.収入	(区分・単位(千円))	令和06年度	令和05年度	令和04年度	令和03年度	
	市の収入計① (②+③)	-	-	-	-	
	施設使用料収入 (減免後)②	-	-	-	-	
	その他の収入③	-	-	-	-	
	《参考》 使用料減免額④	-	-	-	-	
	指定管理者の収入計⑤	-	-	-	-	
	指定管理料⑥	-	-	-	-	
	利用料金収入	-	-	-	-	
	自主事業収入	-	-	-	-	
	その他収入	-	-	-	-	
収入合計⑦	-	-	-	-		
22.建物情報	占有面積	36.50 ㎡				
	市有面積	36.50 ㎡				
	借家面積	㎡				
	階数(主たる建物)	地上1階				
	構造(主たる建物)	鉄筋コンクリート				
25.支出	(区分・単位(千円))	令和06年度	令和05年度	令和04年度	令和03年度	
	市の支出計⑧ (指定管理料除く)	-	62	77	73	
	施設のコスト	-	62	77	73	
	事業のコスト	-	-	-	-	
	人に係るコスト	-	-	-	-	
指定管理者の支出計⑨	-	-	-	-		
施設のコスト	-	-	-	-		
自主事業以外のコスト	-	-	-	-		
自主事業のコスト	-	-	-	-		
人に係るコスト	-	-	-	-		
支出合計⑩	-	62	77	73		
24.使用料減免割合(%) (④÷(②+④))	-	-	-	-		
26.修繕・工事費	0	0	0	0		
27.施設経営における実質的な収入(⑦-⑥)	-	-	-	-		
	29.市負担 市(市民)負担額⑪ (⑧-①+⑥)	-	62	77	73	
28.指定管理者の収支差引 (⑤-⑨)	-	-	-	-		
	市(市民)負担割合(%) (⑪÷⑩)	-	100.0	100.0	100.0	
30.施設主管課	道路公園課					
31.施設所管課	道路公園課					

1.施設コード	846	3.施設類型	公園施設 (公園施設(管理棟、トイレ))								
2.施設名	一万城第2児童公園	4.圏域区分	地域								
5.所在地(町名・番地)	一万城町88号1番	13.用途地域	第一種中高層住居専用地域								
6.開設年月日	30406	14.外観									
7.施設運営形態 (指定管理者名)	直営										
8.指定管理期間											
9.設置根拠法令	都市公園法										
10.設置条例											
11.施設概要 (設置の経緯や背景、施設の特徴など)	都城市が施工した一万城土地区画整理事業で確保した土地。	15.内部									
			16.避難所の指定 (収容可能人数)	無 ( )人							
12.主な利用者	17.開館時間										
	18.休館日										
	19.駐車場台数		台								
20.土地情報	敷地面積	2,530.00 m <sup>2</sup>			22.建物情報	占有面積	9.00 m <sup>2</sup>				
	市有面積	2,530.00 m <sup>2</sup>				市有面積	9.00 m <sup>2</sup>				
	借地面積	m <sup>2</sup>				借家面積	m <sup>2</sup>				
21.利用情報	(区分・単位)	令和06年度	令和05年度	令和04年度	令和03年度	22.建物情報	階数(主たる建物)	地上1階			
							構造(主たる建物)	コンクリートブロック			
							建築年度(主たる建物)	昭和57年度			
							耐震対応(主たる建物)	対応済み			
							未利用スペース	0.0 %			
23.収入	(区分・単位(千円))	令和06年度	令和05年度	令和04年度	令和03年度	25.支出	(区分・単位(千円))	令和06年度	令和05年度	令和04年度	令和03年度
	市の収入計① (②+③)	-	-	-	-		市の支出計⑧ (指定管理料除く)	-	90	98	93
	施設使用料収入 (減免後)②	-	-	-	-		施設のコスト	-	90	98	93
	その他の収入③	-	-	-	-		事業のコスト	-	-	-	-
	《参考》 使用料減免額④	-	-	-	-		人に係るコスト	-	-	-	-
	指定管理者の収入計⑤	-	-	-	-		指定管理者の支出計⑨	-	-	-	-
	指定管理料⑥	-	-	-	-		施設のコスト	-	-	-	-
	利用料金収入	-	-	-	-		自主事業以外のコスト	-	-	-	-
	自主事業収入	-	-	-	-		自主事業のコスト	-	-	-	-
	その他収入	-	-	-	-		人に係るコスト	-	-	-	-
収入合計⑦	-	-	-	-	支出合計⑩	-	90	98	93		
24.使用料減免割合(%) (④÷(②+④))	-	-	-	-	26.修繕・工事費	0	0	0	0		
27.施設経営における実質的な収入(⑦-⑥)	-	-	-	-	29.市負担	市(市民)負担額⑪ (⑧-①+⑥)	-	90	98	93	
28.指定管理者の収支差引 (⑤-⑨)	-	-	-	-	市(市民)負担割合(%) (⑪÷⑩)	-	100.0	100.0	100.0		
30.施設主管課	道路公園課				31.施設所管課	道路公園課					

1.施設コード	847	3.施設類型	公園施設 (公園施設(管理棟、トイレ))			
2.施設名	一万城第3児童公園	4.圏域区分	地域			
5.所在地(町名・番地)	一万城町33号1番	13.用途地域	第一種中高層住居専用地域			
6.開設年月日	30041	14.外観				
7.施設運営形態 (指定管理者名)	直営					
8.指定管理期間						
9.設置根拠法令	都市公園法					
10.設置条例						
11.施設概要 (設置の経緯や背景、施設の特徴など)	都城市が施工した土地区画整理事業で確保した土地	15.内部				
			16.避難所の指定 (収容可能人数)	無 ( )人		
12.主な利用者	地域住民	17.開館時間				
		18.休館日				
		19.駐車場台数	台			
20.土地情報	敷地面積	3,405.98 m <sup>2</sup>				
	市有面積	3,405.98 m <sup>2</sup>				
	借地面積	m <sup>2</sup>				
21.利用情報	(区分・単位)	令和06年度	令和05年度	令和04年度	令和03年度	
23.収入	(区分・単位(千円))	令和06年度	令和05年度	令和04年度	令和03年度	
	市の収入計① (②+③)	-	-	-	-	
	施設使用料収入 (減免後)②	-	-	-	-	
	その他の収入③	-	-	-	-	
	《参考》 使用料減免額④	-	-	-	-	
	指定管理者の収入計⑤	-	-	-	-	
	指定管理料⑥	-	-	-	-	
	利用料金収入	-	-	-	-	
	自主事業収入	-	-	-	-	
	その他収入	-	-	-	-	
	収入合計⑦	-	-	-	-	
22.建物情報	占有面積	6.90 m <sup>2</sup>				
	市有面積	6.90 m <sup>2</sup>				
	借家面積	m <sup>2</sup>				
	階数(主たる建物)	地上1階				
	構造(主たる建物)	コンクリートブロック				
25.支出	(区分・単位(千円))	令和06年度	令和05年度	令和04年度	令和03年度	
	市の支出計⑧ (指定管理料除く)	-	76	87	83	
	施設のコスト	-	76	87	83	
	事業のコスト	-	-	-	-	
	人に係るコスト	-	-	-	-	
指定管理者の支出計⑨	-	-	-	-		
施設のコスト	-	-	-	-		
自主事業以外のコスト	-	-	-	-		
自主事業のコスト	-	-	-	-		
人に係るコスト	-	-	-	-		
支出合計⑩	-	76	87	83		
24.使用料減免割合(%) (④÷(②+④))	-	-	-	-		
26.修繕・工事費	0	0	0	0		
27.施設経営における実質的な収入(⑦-⑥)	-	-	-	-		
	29.市負担 市(市民)負担額⑪ (⑧-①+⑥)	-	76	87	83	
28.指定管理者の収支差引 (⑤-⑨)	-	-	-	-		
市(市民)負担割合(%) (⑪÷⑩)	-	100.0	100.0	100.0		
30.施設主管課	道路公園課					
31.施設所管課	道路公園課					

1.施設コード	848	3.施設類型	公園施設 (公園施設(管理棟、トイレ))			
2.施設名	一万城第4児童公園	4.圏域区分	地域			
5.所在地(町名・番地)	一万城町25号1番	13.用途地域	第一種中高層住居専用地域			
6.開設年月日	29311	14.外観				
7.施設運営形態 (指定管理者名)	直営					
8.指定管理期間						
9.設置根拠法令	都市公園法					
10.設置条例						
11.施設概要 (設置の経緯や背景、施設の特徴など)	当公園は、都城市の東部に位置し近辺には、児童の遊戯施設もないため当公園を児童公園として整備した。	15.内部				
			16.避難所の指定 (収容可能人数)	無 ( )人		
12.主な利用者	地域住民	17.開館時間				
		18.休館日				
		19.駐車場台数	台			
20.土地情報	敷地面積	2,500.00 m <sup>2</sup>				
	市有面積	2,500.00 m <sup>2</sup>				
	借地面積	m <sup>2</sup>				
21.利用情報	(区分・単位)	令和06年度	令和05年度	令和04年度	令和03年度	
23.収入	(区分・単位(千円))	令和06年度	令和05年度	令和04年度	令和03年度	
	市の収入計① (②+③)	-	-	-	-	
	施設使用料収入 (減免後)②	-	-	-	-	
	その他の収入③	-	-	-	-	
	《参考》 使用料減免額④	-	-	-	-	
	指定管理者の収入計⑤	-	-	-	-	
	指定管理料⑥	-	-	-	-	
	利用料金収入	-	-	-	-	
	自主事業収入	-	-	-	-	
	その他収入	-	-	-	-	
収入合計⑦	-	-	-	-		
22.建物情報	占有面積	m <sup>2</sup>				
	市有面積	m <sup>2</sup>				
	借家面積	m <sup>2</sup>				
	階数(主たる建物)					
	構造(主たる建物)					
25.支出	(区分・単位(千円))	令和06年度	令和05年度	令和04年度	令和03年度	
	市の支出計⑧ (指定管理料除く)	-	73	93	66	
	施設のコスト	-	73	93	66	
	事業のコスト	-	-	-	-	
	人に係るコスト	-	-	-	-	
	指定管理者の支出計⑨	-	-	-	-	
	施設のコスト	-	-	-	-	
	自主事業以外のコスト	-	-	-	-	
	自主事業のコスト	-	-	-	-	
	人に係るコスト	-	-	-	-	
支出合計⑩	-	73	93	66		
24.使用料減免割合(%) (④÷(②+④))	-	-	-	-		
26.修繕・工事費	0	0	0	0		
27.施設経営における実質的な収入(⑦-⑥)	-	-	-	-		
	29.市負担 市(市民)負担額⑪ (⑧-①+⑥)	-	73	93	66	
28.指定管理者の収支差引 (⑤-⑨)	-	-	-	-		
	市(市民)負担割合(%) (⑪÷⑩)	-	100.0	100.0	100.0	
30.施設主管課	道路公園課	31.施設所管課	道路公園課			

1.施設コード	849	3.施設類型	公園施設 (公園施設(管理棟、トイレ))			
2.施設名	一万城第5児童公園	4.圏域区分	地域			
5.所在地(町名・番地)	一万城町48番15号	13.用途地域	第一種中高層住居専用地域			
6.開設年月日	32964	14.外観				
7.施設運営形態 (指定管理者名)	直営					
8.指定管理期間						
9.設置根拠法令	都市公園法					
10.設置条例						
11.施設概要 (設置の経緯や背景、施設の特徴など)	都城市が施工した一万城土地区画整理事業で確保した土地である。	15.内部				
12.主な利用者	地域住民	17.開館時間				
		18.休館日				
		19.駐車場台数	台			
20.土地情報	敷地面積	1,526.00 m <sup>2</sup>				
	市有面積	1,526.00 m <sup>2</sup>				
	借地面積	m <sup>2</sup>				
21.利用情報	(区分・単位)	令和06年度	令和05年度	令和04年度	令和03年度	
23.収入	(区分・単位(千円))	令和06年度	令和05年度	令和04年度	令和03年度	
	市の収入計① (②+③)	-	-	-	-	
	施設使用料収入 (減免後)②	-	-	-	-	
	その他の収入③	-	-	-	-	
	《参考》 使用料減免額④	-	-	-	-	
	指定管理者の収入計⑤	-	-	-	-	
	指定管理料⑥	-	-	-	-	
	利用料金収入	-	-	-	-	
	自主事業収入	-	-	-	-	
	その他収入	-	-	-	-	
	収入合計⑦	-	-	-	-	
22.建物情報	占有面積	16.30 m <sup>2</sup>				
	市有面積	16.30 m <sup>2</sup>				
	借家面積	m <sup>2</sup>				
	階数(主たる建物)	地上1階				
	構造(主たる建物)	コンクリートブロック				
25.支出	(区分・単位(千円))	令和06年度	令和05年度	令和04年度	令和03年度	
	市の支出計⑧ (指定管理料除く)	-	33	38	36	
	施設のコスト	-	33	38	36	
	事業のコスト	-	-	-	-	
	人に係るコスト	-	-	-	-	
指定管理者の支出計⑨	-	-	-	-		
施設のコスト	-	-	-	-		
自主事業以外のコスト	-	-	-	-		
自主事業のコスト	-	-	-	-		
人に係るコスト	-	-	-	-		
支出合計⑩	-	33	38	36		
24.使用料減免割合(%) (④÷(②+④))	-	-	-	-		
26.修繕・工事費	0	0	0	0		
27.施設経営における実質的な収入(⑦-⑥)	-	-	-	-		
	29.市負担 市(市民)負担額⑪ (⑧-①+⑥)	-	33	38	36	
28.指定管理者の収支差引 (⑤-⑨)	-	-	-	-		
市(市民)負担割合(%) (⑪÷⑩)	-	100.0	100.0	100.0		
30.施設主管課	道路公園課					
31.施設所管課	道路公園課					

1.施設コード	851	3.施設類型	公園施設 (公園施設(管理棟、トイレ))			
2.施設名	菖蒲原児童公園	4.圏域区分	地域			
5.所在地(町名・番地)	菖蒲原町27-1-1	13.用途地域	第一種低層住居専用地域			
6.開設年月日	22579	14.外観				
7.施設運営形態 (指定管理者名)	直営					
8.指定管理期間						
9.設置根拠法令	都市公園法					
10.設置条例						
11.施設概要 (設置の経緯や背景、施設の特徴など)	旧川崎航空機株式会社用地であったのを、終戦による会社解散により、市有地となり都市計画事業(区画整理)にて確保した。	15.内部				
			16.避難所の指定 (収容可能人数)	無 ( )人		
12.主な利用者	地域住民	17.開館時間				
		18.休館日				
		19.駐車場台数	台			
20.土地情報	敷地面積	1,693.28 m <sup>2</sup>				
	市有面積	1,693.28 m <sup>2</sup>				
	借地面積	m <sup>2</sup>				
21.利用情報	(区分・単位)	令和06年度	令和05年度	令和04年度	令和03年度	
23.収入	(区分・単位(千円))	令和06年度	令和05年度	令和04年度	令和03年度	
	市の収入計① (②+③)	-	-	-	-	
	施設使用料収入 (減免後)②	-	-	-	-	
	その他の収入③	-	-	-	-	
	《参考》 使用料減免額④	-	-	-	-	
	指定管理者の収入計⑤	-	-	-	-	
	指定管理料⑥	-	-	-	-	
	利用料金収入	-	-	-	-	
	自主事業収入	-	-	-	-	
	その他収入	-	-	-	-	
収入合計⑦	-	-	-	-		
22.建物情報	占有面積	6.20 m <sup>2</sup>				
	市有面積	6.20 m <sup>2</sup>				
	借家面積	m <sup>2</sup>				
	階数(主たる建物)	地上1階				
	構造(主たる建物)	コンクリートブロック				
25.支出	(区分・単位(千円))	令和06年度	令和05年度	令和04年度	令和03年度	
	市の支出計⑧ (指定管理料除く)	-	50	63	58	
	施設のコスト	-	50	63	58	
	事業のコスト	-	-	-	-	
	人に係るコスト	-	-	-	-	
指定管理者の支出計⑨	-	-	-	-		
施設のコスト	-	-	-	-		
自主事業以外のコスト	-	-	-	-		
自主事業のコスト	-	-	-	-		
人に係るコスト	-	-	-	-		
支出合計⑩	-	50	63	58		
24.使用料減免割合(%) (④÷(②+④))	-	-	-	-		
26.修繕・工事費	0	0	0	0		
27.施設経営における実質的な収入(⑦-⑥)	-	-	-	-		
	29.市負担 市(市民)負担額⑪ (⑧-①+⑥)	-	50	63	58	
28.指定管理者の収支差引 (⑤-⑨)	-	-	-	-		
市(市民)負担割合(%) (⑪÷⑩)	-	100.0	100.0	100.0		
30.施設主管課	道路公園課	31.施設所管課	道路公園課			

1.施設コード	853	3.施設類型	公園施設 (公園施設(管理棟、トイレ))			
2.施設名	ふるさと街区公園	4.圏域区分	地域			
5.所在地(町名・番地)	下長飯町5441	13.用途地域	用途地域外			
6.開設年月日	39904	14.外観				
7.施設運営形態 (指定管理者名)	直営					
8.指定管理期間						
9.設置根拠法令	都市公園法					
10.設置条例						
11.施設概要 (設置の経緯や背景、施設の特徴など)	当該公園は、市道南墓地北通線拡幅工事に伴い、下長飯児童遊園が廃止(平成12年度)された為の代替 災害時等の二次避難所となっている。	15.内部				
12.主な利用者	地域住民	17.開館時間				
		18.休館日				
		19.駐車場台数	台			
20.土地情報	敷地面積	2,063.41 m <sup>2</sup>				
	市有面積	2,063.41 m <sup>2</sup>				
	借地面積	m <sup>2</sup>				
21.利用情報	(区分・単位)	令和06年度	令和05年度	令和04年度	令和03年度	
23.収入	(区分・単位(千円))	令和06年度	令和05年度	令和04年度	令和03年度	
	市の収入計① (②+③)	-	-	-	-	
	施設使用料収入 (減免後)②	-	-	-	-	
	その他の収入③	-	-	-	-	
	《参考》 使用料減免額④	-	-	-	-	
	指定管理者の収入計⑤	-	-	-	-	
	指定管理料⑥	-	-	-	-	
	利用料金収入	-	-	-	-	
	自主事業収入	-	-	-	-	
	その他収入	-	-	-	-	
収入合計⑦	-	-	-	-		
22.建物情報	占有面積	55.54 m <sup>2</sup>				
	市有面積	55.54 m <sup>2</sup>				
	借家面積	m <sup>2</sup>				
	階数(主たる建物)	地上1階				
	構造(主たる建物)	鉄骨鉄筋コンクリート				
25.支出	(区分・単位(千円))	令和06年度	令和05年度	令和04年度	令和03年度	
	市の支出計⑧ (指定管理料除く)	-	71	71	75	
	施設のコスト	-	71	71	75	
	事業のコスト	-	-	-	-	
	人に係るコスト	-	-	-	-	
指定管理者の支出計⑨	-	-	-	-		
施設のコスト	-	-	-	-		
自主事業以外のコスト	-	-	-	-		
自主事業のコスト	-	-	-	-		
人に係るコスト	-	-	-	-		
支出合計⑩	-	71	71	75		
24.使用料減免割合(%) (④÷(②+④))	-	-	-	-		
26.修繕・工事費	0	0	0	0		
27.施設経営における実質的な収入(⑦-⑥)	-	-	-	-		
	-	-	-	-		
28.指定管理者の収支差引 (⑤-⑨)	-	-	-	-		
	-	-	-	-		
29.市負担	市(市民)負担額⑪ (⑧-①+⑥)	-	71	71	75	
	市(市民)負担割合(%) (⑪÷⑩)	-	100.0	100.0	100.0	
30.施設主管課	道路公園課	31.施設所管課	道路公園課			

1.施設コード	854	3.施設類型	公園施設 (公園施設(管理棟、トイレ))			
2.施設名	下長飯児童公園	4.圏域区分	地域			
5.所在地(町名・番地)	下長飯町1888	13.用途地域	用途地域外			
6.開設年月日	26723	14.外観				
7.施設運営形態 (指定管理者名)	直営					
8.指定管理期間						
9.設置根拠法令	都市公園法					
10.設置条例						
11.施設概要 (設置の経緯や背景、施設の特徴など)	丘陵上に馬頭観音あり、一帯は草原にて、現在 市民の憩いの場所として昔よりあったもので詳細は不明。	15.内部				
			16.避難所の指定 (収容可能人数)	無 ( )人		
12.主な利用者	地域住民	17.開館時間				
		18.休館日				
		19.駐車場台数	台			
20.土地情報	敷地面積	4,979.00 m <sup>2</sup>				
	市有面積	4,979.00 m <sup>2</sup>				
	借地面積	m <sup>2</sup>				
21.利用情報	(区分・単位)	令和06年度	令和05年度	令和04年度	令和03年度	
23.収入	(区分・単位(千円))	令和06年度	令和05年度	令和04年度	令和03年度	
	市の収入計① (②+③)	-	-	-	-	
	施設使用料収入 (減免後)②	-	-	-	-	
	その他の収入③	-	-	-	-	
	《参考》 使用料減免額④	-	-	-	-	
	指定管理者の収入計⑤	-	-	-	-	
	指定管理料⑥	-	-	-	-	
	利用料金収入	-	-	-	-	
	自主事業収入	-	-	-	-	
	その他収入	-	-	-	-	
収入合計⑦	-	-	-	-		
22.建物情報	占有面積	8.60 m <sup>2</sup>				
	市有面積	8.60 m <sup>2</sup>				
	借家面積	m <sup>2</sup>				
	階数(主たる建物)	地上1階				
	構造(主たる建物)	コンクリートブロック				
25.支出	(区分・単位(千円))	令和06年度	令和05年度	令和04年度	令和03年度	
	市の支出計⑧ (指定管理料除く)	-	42	52	49	
	施設のコスト	-	42	52	49	
	事業のコスト	-	-	-	-	
	人に係るコスト	-	-	-	-	
指定管理者の支出計⑨	-	-	-	-		
施設のコスト	-	-	-	-		
自主事業以外のコスト	-	-	-	-		
自主事業のコスト	-	-	-	-		
人に係るコスト	-	-	-	-		
支出合計⑩	-	42	52	49		
24.使用料減免割合(%) (④÷(②+④))	-	-	-	-		
26.修繕・工事費	0	0	0	0		
27.施設経営における実質的な収入(⑦-⑥)	-	-	-	-		
	29.市負担 市(市民)負担額⑪ (⑧-①+⑥)	-	42	52	49	
28.指定管理者の収支差引 (⑤-⑨)	-	-	-	-		
	市(市民)負担割合(%) (⑪÷⑩)	-	100.0	100.0	100.0	
30.施設主管課	道路公園課	31.施設所管課	道路公園課			

1.施設コード	856	3.施設類型	公園施設 (公園施設(管理棟、トイレ))			
2.施設名	姫城公園	4.圏域区分	地域			
5.所在地(町名・番地)	下長飯町2195	13.用途地域	用途地域外			
6.開設年月日	28580	14. 外観	 			
7.施設運営形態 (指定管理者名)	直営					
8.指定管理期間						
9.設置根拠法令	都市公園法					
10.設置条例						
11.施設概要 (設置の経緯や背景、施設の特徴など)	広場として利用されていたが、排水が悪く、又管理も行きとどかず周囲に悪い影響を与えていた。これを都市公園として整備し、市民の利用に供するものである。	15. 内部				
12.主な利用者	地域住民	17.開館時間				
		18.休館日				
		19.駐車場台数	台			
20.土地情報	敷地面積	㎡				
	市有面積	㎡				
	借地面積	㎡				
21.利用情報	(区分・単位)	令和06年度	令和05年度	令和04年度	令和03年度	
	22.建物情報	階数(主たる建物)				地上1階
	構造(主たる建物)				鉄筋コンクリート	
	建築年度(主たる建物)				昭和52年度	
	耐震対応(主たる建物)				未対応	
未利用スペース				0.0 %		
23.収入	(区分・単位(千円))	令和06年度	令和05年度	令和04年度	令和03年度	
	市の収入計① (②+③)	-	-	-	-	
	施設使用料収入 (減免後)②	-	-	-	-	
	その他の収入③	-	-	-	-	
	《参考》 使用料減免額④	-	-	-	-	
	指定管理者の収入計⑤	-	-	-	-	
	指定管理料⑥	-	-	-	-	
	利用料金収入	-	-	-	-	
	自主事業収入	-	-	-	-	
	その他収入	-	-	-	-	
収入合計⑦	-	-	-	-		
25.支出	(区分・単位(千円))	令和06年度	令和05年度	令和04年度	令和03年度	
	市の支出計⑧ (指定管理料除く)	-	99	129	367	
	施設のコスト	-	99	129	367	
	事業のコスト	-	-	-	-	
	人に係るコスト	-	-	-	-	
指定管理者の支出計⑨	-	-	-	-		
施設のコスト	-	-	-	-		
自主事業以外のコスト	-	-	-	-		
自主事業のコスト	-	-	-	-		
人に係るコスト	-	-	-	-		
支出合計⑩	-	99	129	367		
24.使用料減免割合(%) (④÷(②+④))	-	-	-	-		
26.修繕・工事費	0	0	0	0		
27.施設経営における実質的な収入(⑦-⑥)	-	-	-	-		
	29.市負担	-	99	129	367	
28.指定管理者の収支差引 (⑤-⑨)	-	-	-	-		
市(市民)負担額⑪ (⑧-①+⑥)	-	100.0	100.0	100.0		
市(市民)負担割合(%) (⑪÷⑩)	-	100.0	100.0	100.0		
30.施設主管課	道路公園課					
31.施設所管課	道路公園課					

1.施設コード	857	3.施設類型	公園施設 (公園施設(管理棟、トイレ))			
2.施設名	大王街区公園	4.圏域区分	地域			
5.所在地(町名・番地)	大王町1259番地2	13.用途地域	第一種住居地域			
6.開設年月日	20743	14. 外 観				
7.施設運営形態 (指定管理者名)	直営					
8.指定管理期間						
9.設置根拠法令	都市公園法					
10.設置条例						
11.施設概要 (設置の経緯や背景、施設の特徴など)	戦後復興土地区画整理事業により、確保した。 年見川プロムナード計画に伴い平成14年に改修工事を行った。 平成15年9月18日、年見川右岸堤防を大王街区公園として兼用する兼用工作物管理協定を締結した。	15. 内 部				
12.主な利用者	地域住民	17.開館時間				
		18.休館日				
		19.駐車場台数	台			
20.土 地 情 報	敷地面積	5,398.00 m <sup>2</sup>				
	市有面積	5,398.00 m <sup>2</sup>				
	借地面積	m <sup>2</sup>				
21.利 用 情 報	(区分・単位)	令和06年度	令和05年度	令和04年度	令和03年度	
23.収 入	(区分・単位(千円))	令和06年度	令和05年度	令和04年度	令和03年度	
	市の収入計① (②+③)	-	-	-	-	
	施設使用料収入 (減免後)②	-	-	-	-	
	その他の収入③	-	-	-	-	
	《参考》 使用料減免額④	-	-	-	-	
	指定管理者の収入計⑤	-	-	-	-	
	指定管理料⑥	-	-	-	-	
	利用料金収入	-	-	-	-	
	自主事業収入	-	-	-	-	
	その他収入	-	-	-	-	
収入合計⑦	-	-	-	-		
22.建 物 情 報	占有面積	m <sup>2</sup>				
	市有面積	m <sup>2</sup>				
	借家面積	m <sup>2</sup>				
	階数(主たる建物)					
	構造(主たる建物)					
25.支 出	(区分・単位(千円))	令和06年度	令和05年度	令和04年度	令和03年度	
	市の支出計⑧ (指定管理料除く)	-	118	132	127	
	施設のコスト	-	118	132	127	
	事業のコスト	-	-	-	-	
	人に係るコスト	-	-	-	-	
	指定管理者の支出計⑨	-	-	-	-	
	施設のコスト	-	-	-	-	
	自主事業以外のコスト	-	-	-	-	
	自主事業のコスト	-	-	-	-	
	人に係るコスト	-	-	-	-	
支出合計⑩	-	118	132	127		
24.使用料減免割合(%) (④÷(②+④))	-	-	-	-		
27.施設経営における実質的な収入(⑦-⑥)	-	-	-	-		
	28.指定管理者の収支差引 (⑤-⑨)	-	-	-		
29.市 負 担	市(市民)負担額⑪ (⑧-①+⑥)	-	118	132	127	
	市(市民)負担割合(%) (⑪÷⑩)	-	100.0	100.0	100.0	
30.施設主管課	道路公園課	31.施設所管課	道路公園課			

1.施設コード	858	3.施設類型	公園施設 (公園施設(管理棟、トイレ))			
2.施設名	大王第3児童公園	4.圏域区分	地域			
5.所在地(町名・番地)	大王町55号1番	13.用途地域	準工業地域			
6.開設年月日	28580	14. 外観				
7.施設運営形態 (指定管理者名)	直営					
8.指定管理期間						
9.設置根拠法令	都市公園法					
10.設置条例						
11.施設概要 (設置の経緯や背景、施設の特徴など)	大王土地区画整理にて、確保した土地である。昭和52年度国庫補助にて整備する。	15. 内部				
			16.避難所の指定 (収容可能人数)	無 ( )人		
12.主な利用者	地域住民	17.開館時間				
		18.休館日				
		19.駐車場台数	台			
20.土地情報	敷地面積	2,087.00 m <sup>2</sup>				
	市有面積	2,087.00 m <sup>2</sup>				
	借地面積	m <sup>2</sup>				
21.利用情報	(区分・単位)	令和06年度	令和05年度	令和04年度	令和03年度	
23.収入	(区分・単位(千円))	令和06年度	令和05年度	令和04年度	令和03年度	
	市の収入計① (②+③)	-	-	-	-	
	施設使用料収入 (減免後)②	-	-	-	-	
	その他の収入③	-	-	-	-	
	《参考》 使用料減免額④	-	-	-	-	
	指定管理者の収入計⑤	-	-	-	-	
	指定管理料⑥	-	-	-	-	
	利用料金収入	-	-	-	-	
	自主事業収入	-	-	-	-	
	その他収入	-	-	-	-	
収入合計⑦	-	-	-	-		
22.建物情報	占有面積	9.20 m <sup>2</sup>				
	市有面積	9.20 m <sup>2</sup>				
	借家面積	m <sup>2</sup>				
	階数(主たる建物)	地上1階				
	構造(主たる建物)	コンクリートブロック				
25.支出	(区分・単位(千円))	令和06年度	令和05年度	令和04年度	令和03年度	
	市の支出計⑧ (指定管理料除く)	-	15	15	16	
	施設のコスト	-	15	15	16	
	事業のコスト	-	-	-	-	
	人に係るコスト	-	-	-	-	
指定管理者の支出計⑨	-	-	-	-		
施設のコスト	-	-	-	-		
自主事業以外のコスト	-	-	-	-		
自主事業のコスト	-	-	-	-		
人に係るコスト	-	-	-	-		
支出合計⑩	-	15	15	16		
24.使用料減免割合(%) (④÷(②+④))	-	-	-	-		
26.修繕・工事費	0	0	0	0		
27.施設経営における実質的な収入(⑦-⑥)	-	-	-	-		
	29.市負担 市(市民)負担額⑪ (⑧-①+⑥)	-	15	15	16	
28.指定管理者の収支差引 (⑤-⑨)	-	-	-	-		
	市(市民)負担割合(%) (⑪÷⑩)	-	100.0	100.0	100.0	
30.施設主管課	道路公園課	31.施設所管課	道路公園課			

1.施設コード	859	3.施設類型	公園施設 (公園施設(管理棟、トイレ))			
2.施設名	大王第4児童公園	4.圏域区分	地域			
5.所在地(町名・番地)	大王町38号1番	13.用途地域	準工業地域			
6.開設年月日	29676	14.外観				
7.施設運営形態 (指定管理者名)	直営					
8.指定管理期間						
9.設置根拠法令	都市公園法					
10.設置条例						
11.施設概要 (設置の経緯や背景、施設の特徴など)	当公園は大王地区、土地区画整理事業にて、確保した土地である。	15.内部				
12.主な利用者	地域住民	17.開館時間				
		18.休館日				
		19.駐車場台数	台			
20.土地情報	敷地面積	4,144.00 m <sup>2</sup>				
	市有面積	4,144.00 m <sup>2</sup>				
	借地面積	m <sup>2</sup>				
21.利用情報	(区分・単位)	令和06年度	令和05年度	令和04年度	令和03年度	
23.収入	(区分・単位(千円))	令和06年度	令和05年度	令和04年度	令和03年度	
	市の収入計① (②+③)	-	-	-	-	
	施設使用料収入 (減免後)②	-	-	-	-	
	その他の収入③	-	-	-	-	
	《参考》 使用料減免額④	-	-	-	-	
	指定管理者の収入計⑤	-	-	-	-	
	指定管理料⑥	-	-	-	-	
	利用料金収入	-	-	-	-	
	自主事業収入	-	-	-	-	
	その他収入	-	-	-	-	
収入合計⑦	-	-	-	-		
22.建物情報	占有面積	m <sup>2</sup>				
	市有面積	m <sup>2</sup>				
25.支出	階数(主たる建物)					
	構造(主たる建物)					
	建築年度(主たる建物)					
	耐震対応(主たる建物)					
	未利用スペース	%				
	(区分・単位(千円))	令和06年度	令和05年度	令和04年度	令和03年度	
市の支出計⑧ (指定管理料除く)	-	16	-	-		
施設のコスト	-	16	-	-		
事業のコスト	-	-	-	-		
人に係るコスト	-	-	-	-		
指定管理者の支出計⑨	-	-	-	-		
施設のコスト	-	-	-	-		
自主事業以外のコスト	-	-	-	-		
自主事業のコスト	-	-	-	-		
人に係るコスト	-	-	-	-		
支出合計⑩	-	16	-	-		
24.使用料減免割合(%) (④÷(②+④))	-	-	-	-		
26.修繕・工事費	0	0	0	0		
27.施設経営における実質的な収入(⑦-⑥)	-	-	-	-		
	市(市民)負担額⑪ (⑧-①+⑥)	-	16	-	-	
28.指定管理者の収支差引 (⑤-⑨)	-	-	-	-		
市(市民)負担割合(%) (⑪÷⑩)	-	100.0	-	-		
30.施設主管課	道路公園課					
31.施設所管課	道路公園課					

1.施設コード	860	3.施設類型	公園施設 (公園施設(管理棟、トイレ))			
2.施設名	宮丸児童公園	4.圏域区分	地域			
5.所在地(町名・番地)	宮丸町2818-1	13.用途地域	準工業地域			
6.開設年月日	29311	14. 外 観				
7.施設運営形態 (指定管理者名)	直営					
8.指定管理期間						
9.設置根拠法令	都市公園法					
10.設置条例						
11.施設概要 (設置の経緯や背景、施設の特徴など)	当児童公園は都城市の西部に位置し、周辺には、児童の遊び場としての施設がないため、児童公園として、整備するものである。	15. 内 部				
12.主な利用者	地域住民	17.開館時間				
		18.休館日				
		19.駐車場台数	台			
20.土地情報	敷地面積	2,910.00 m <sup>2</sup>				
	市有面積	2,910.00 m <sup>2</sup>				
	借地面積	m <sup>2</sup>				
21.利用情報	(区分・単位)	令和06年度	令和05年度	令和04年度	令和03年度	
23.収入	(区分・単位(千円))	令和06年度	令和05年度	令和04年度	令和03年度	
	市の収入計① (②+③)	-	-	-	-	
	施設使用料収入 (減免後)②	-	-	-	-	
	その他の収入③	-	-	-	-	
	《参考》 使用料減免額④	-	-	-	-	
	指定管理者の収入計⑤	-	-	-	-	
	指定管理料⑥	-	-	-	-	
	利用料金収入	-	-	-	-	
	自主事業収入	-	-	-	-	
	その他収入	-	-	-	-	
収入合計⑦	-	-	-	-		
22.建物情報	占有面積	26.70 m <sup>2</sup>				
	市有面積	26.70 m <sup>2</sup>				
	借家面積	m <sup>2</sup>				
	階数(主たる建物)	地上1階				
	構造(主たる建物)	コンクリートブロック				
25.支出	(区分・単位(千円))	令和06年度	令和05年度	令和04年度	令和03年度	
	市の支出計⑧ (指定管理料除く)	-	96	116	137	
	施設のコスト	-	96	116	137	
	事業のコスト	-	-	-	-	
	人に係るコスト	-	-	-	-	
指定管理者の支出計⑨	-	-	-	-		
施設のコスト	-	-	-	-		
自主事業以外のコスト	-	-	-	-		
自主事業のコスト	-	-	-	-		
人に係るコスト	-	-	-	-		
支出合計⑩	-	96	116	137		
24.使用料減免割合(%) (④÷(②+④))	-	-	-	-		
26.修繕・工事費	0	0	0	0		
27.施設経営における実質的な収入(⑦-⑥)	-	-	-	-		
	29.市負担 市(市民)負担額⑪ (⑧-①+⑥)	-	96	116	137	
28.指定管理者の収支差引 (⑤-⑨)	-	-	-	-		
	市(市民)負担割合(%) (⑪÷⑩)	-	100.0	100.0	100.0	
30.施設主管課	道路公園課	31.施設所管課	道路公園課			

1.施設コード	862	3.施設類型	公園施設 (公園施設(管理棟、トイレ))			
2.施設名	志比田街区公園	4.圏域区分	地域			
5.所在地(町名・番地)	志比田町5779番地5	13.用途地域	第一種中高層住居専用地域			
6.開設年月日	35521	14.外観				
7.施設運営形態 (指定管理者名)	直営					
8.指定管理期間						
9.設置根拠法令	都市公園法					
10.設置条例						
11.施設概要 (設置の経緯や背景、施設の特徴など)	都城市市街地西北部に位置しており、あさぎり団地に隣接し住宅化が進んでいる人口集中地区内に存在する。地域住民の健康増進と福祉の向上並びに防災機能の強化を図るため設置された公園である。	15.内部				
			16.避難所の指定 (収容可能人数)	無 ( )人		
12.主な利用者	地域住民	17.開館時間				
		18.休館日				
		19.駐車場台数	台			
20.土地情報	敷地面積	2,300.00 m <sup>2</sup>				
	市有面積	2,300.00 m <sup>2</sup>				
	借地面積	m <sup>2</sup>				
21.利用情報	(区分・単位)	令和06年度	令和05年度	令和04年度	令和03年度	
23.収入	(区分・単位(千円))	令和06年度	令和05年度	令和04年度	令和03年度	
	市の収入計① (②+③)	-	-	-	-	
	施設使用料収入 (減免後)②	-	-	-	-	
	その他の収入③	-	-	-	-	
	《参考》 使用料減免額④	-	-	-	-	
	指定管理者の収入計⑤	-	-	-	-	
	指定管理料⑥	-	-	-	-	
	利用料金収入	-	-	-	-	
	自主事業収入	-	-	-	-	
	その他収入	-	-	-	-	
	収入合計⑦	-	-	-	-	
22.建物情報	占有面積	5.75 m <sup>2</sup>				
	市有面積	5.75 m <sup>2</sup>				
	借家面積	m <sup>2</sup>				
	階数(主たる建物)	地上1階				
	構造(主たる建物)	木造				
25.支出	(区分・単位(千円))	令和06年度	令和05年度	令和04年度	令和03年度	
	市の支出計⑧ (指定管理料除く)	-	94	107	99	
	施設のコスト	-	94	107	99	
	事業のコスト	-	-	-	-	
	人に係るコスト	-	-	-	-	
指定管理者の支出計⑨	-	-	-	-		
施設のコスト	-	-	-	-		
自主事業以外のコスト	-	-	-	-		
自主事業のコスト	-	-	-	-		
人に係るコスト	-	-	-	-		
支出合計⑩	-	94	107	99		
24.使用料減免割合(%) (④÷(②+④))	-	-	-	-		
26.修繕・工事費	0	0	0	0		
27.施設経営における実質的な収入(⑦-⑥)	-	-	-	-		
	市(市民)負担額⑪ (⑧-①+⑥)	-	94	107	99	
28.指定管理者の収支差引 (⑤-⑨)	-	-	-	-		
市(市民)負担割合(%) (⑪÷⑩)	-	100.0	100.0	100.0		
30.施設主管課	道路公園課					
31.施設所管課	道路公園課					

1.施設コード	865	3.施設類型	公園施設 (公園施設(管理棟、トイレ))			
2.施設名	大根田農村公園	4.圏域区分	地域			
5.所在地(町名・番地)	志比田町9585	13.用途地域	用途地域外			
6.開設年月日	27748	14. 外観				
7.施設運営形態 (指定管理者名)	直営					
8.指定管理期間						
9.設置根拠法令						
10.設置条例						
11.施設概要 (設置の経緯や背景、施設の特徴など)	農村の生活環境の改善を図るものである。	15. 内部				
12.主な利用者	地域住民	17.開館時間				
		18.休館日				
		19.駐車場台数	0 台			
20.土地情報	敷地面積	2,636.00 m <sup>2</sup>				
	市有面積	2,636.00 m <sup>2</sup>				
	借地面積	m <sup>2</sup>				
21.利用情報	(区分・単位)	令和06年度	令和05年度	令和04年度	令和03年度	
23.収入	(区分・単位(千円))	令和06年度	令和05年度	令和04年度	令和03年度	
	市の収入計① (②+③)	-	-	-	-	
	施設使用料収入 (減免後)②	-	-	-	-	
	その他の収入③	-	-	-	-	
	《参考》 使用料減免額④	-	-	-	-	
	指定管理者の収入計⑤	-	-	-	-	
	指定管理料⑥	-	-	-	-	
	利用料金収入	-	-	-	-	
	自主事業収入	-	-	-	-	
	その他収入	-	-	-	-	
収入合計⑦	-	-	-	-		
22.建物情報	占有面積	41.10 m <sup>2</sup>				
	市有面積	41.10 m <sup>2</sup>				
	借家面積	m <sup>2</sup>				
	階数(主たる建物)	地上1階				
	構造(主たる建物)	コンクリートブロック				
25.支出	(区分・単位(千円))	令和06年度	令和05年度	令和04年度	令和03年度	
	市の支出計⑧ (指定管理料除く)	-	21	23	26	
	施設のコスト	-	21	23	26	
	事業のコスト	-	-	-	-	
	人に係るコスト	-	-	-	-	
指定管理者の支出計⑨	-	-	-	-		
施設のコスト	-	-	-	-		
自主事業以外のコスト	-	-	-	-		
自主事業のコスト	-	-	-	-		
人に係るコスト	-	-	-	-		
支出合計⑩	-	21	23	26		
24.使用料減免割合(%) (④÷(②+④))	-	-	-	-		
26.修繕・工事費	0	0	0	0		
27.施設経営における実質的な収入(⑦-⑥)	-	-	-	-		
	29.市負担 市(市民)負担額⑪ (⑧-①+⑥)	-	21	23	26	
28.指定管理者の収支差引 (⑤-⑨)	-	-	-	-		
	市(市民)負担割合(%) (⑪÷⑩)	-	100.0	100.0	100.0	
30.施設主管課	道路公園課	31.施設所管課	道路公園課			

1.施設コード	874	3.施設類型	公園施設 (公園施設(管理棟、トイレ))			
2.施設名	栄町児童公園	4.圏域区分	地域			
5.所在地(町名・番地)	栄町4号1番	13.用途地域	商業地域			
6.開設年月日	26347	14.外観				
7.施設運営形態 (指定管理者名)	直営					
8.指定管理期間						
9.設置根拠法令	都市公園法					
10.設置条例		15.内部				
11.施設概要 (設置の経緯や背景、施設の特徴など)	当公園は市が駅前区画整理事業にて確保した。公園敷地であり、周囲は住宅地として発展している。昭和54年度コミュニティプール完成。		16.避難所の指定 (収容可能人数)		無 ( )人	
12.主な利用者	地域住民	17.開館時間				
		18.休館日				
		19.駐車場台数	台			
20.土地情報	敷地面積	5,113.00 m <sup>2</sup>				
	市有面積	5,113.00 m <sup>2</sup>				
	借地面積	m <sup>2</sup>				
21.利用情報	(区分・単位)	令和06年度	令和05年度	令和04年度	令和03年度	
	22.建物情報	階数(主たる建物)	地上1階			
	構造(主たる建物)	コンクリートブロック				
	建築年度(主たる建物)	昭和46年度				
	耐震対応(主たる建物)	未対応				
	未利用スペース	0.0 %				
23.収入	(区分・単位(千円))	令和06年度	令和05年度	令和04年度	令和03年度	
	市の収入計① (②+③)	-	-	-	-	
	施設使用料収入 (減免後)②	-	-	-	-	
	その他の収入③	-	-	-	-	
	《参考》 使用料減免額④	-	-	-	-	
	指定管理者の収入計⑤	-	-	-	-	
	指定管理料⑥	-	-	-	-	
	利用料金収入	-	-	-	-	
	自主事業収入	-	-	-	-	
	その他収入	-	-	-	-	
収入合計⑦	-	-	-	-		
24.使用料減免割合(%) (④÷(②+④))	-	-	-	-		
	25.支出	(区分・単位(千円))	令和06年度	令和05年度	令和04年度	令和03年度
	市の支出計⑧ (指定管理料除く)	-	43	48	43	
	施設のコスト	-	43	48	43	
	事業のコスト	-	-	-	-	
人に係るコスト	-	-	-	-		
指定管理者の支出計⑨	-	-	-	-		
施設のコスト	-	-	-	-		
自主事業以外のコスト	-	-	-	-		
自主事業のコスト	-	-	-	-		
人に係るコスト	-	-	-	-		
支出合計⑩	-	43	48	43		
26.修繕・工事費	0	0	0	0		
27.施設経営における実質的な収入(⑦-⑥)	-	-	-	-		
	29.市負担	市の(市民)負担額⑪ (⑧-①+⑥)	-	43	48	43
28.指定管理者の収支差引 (⑤-⑨)	-	-	-	-		
	市の(市民)負担割合(%) (⑪÷⑩)	-	100.0	100.0	100.0	
30.施設主管課	道路公園課	31.施設所管課	道路公園課			

1.施設コード	876	3.施設類型	公園施設 (公園施設(管理棟、トイレ))			
2.施設名	東第2児童公園	4.圏域区分	地域			
5.所在地(町名・番地)	若葉町40号1番	13.用途地域	第一種住居地域			
6.開設年月日	29676	14. 外 観				
7.施設運営形態 (指定管理者名)	直営					
8.指定管理期間						
9.設置根拠法令	都市公園法					
10.設置条例						
11.施設概要 (設置の経緯や背景、施設の特徴など)	当公園予定地は、組合施行の区画整理にて確保した所で近辺は住宅地であるが、児童の遊び場がないため児童公園として整備された。	15. 内 部				
			16.避難所の指定 (収容可能人数)	無 ( )人		
12.主な利用者	地域住民	17.開館時間				
		18.休館日				
		19.駐車場台数	台			
20.土 地 情 報	敷地面積	5,088.00 m <sup>2</sup>				
	市有面積	5,088.00 m <sup>2</sup>				
	借地面積	m <sup>2</sup>				
21.利 用 情 報	(区分・単位)	令和06年度	令和05年度	令和04年度	令和03年度	
23.収 入	(区分・単位(千円))	令和06年度	令和05年度	令和04年度	令和03年度	
	市の収入計① (②+③)	-	-	-	-	
	施設使用料収入 (減免後)②	-	-	-	-	
	その他の収入③	-	-	-	-	
	《参考》 使用料減免額④	-	-	-	-	
	指定管理者の収入計⑤	-	-	-	-	
	指定管理料⑥	-	-	-	-	
	利用料金収入	-	-	-	-	
	自主事業収入	-	-	-	-	
	その他収入	-	-	-	-	
収入合計⑦	-	-	-	-		
22.建 物 情 報	占有面積	7.20 m <sup>2</sup>				
	市有面積	7.20 m <sup>2</sup>				
	借家面積	m <sup>2</sup>				
	階数(主たる建物)	地上1階				
	構造(主たる建物)	コンクリートブロック				
25.支 出	(区分・単位(千円))	令和06年度	令和05年度	令和04年度	令和03年度	
	市の支出計⑧ (指定管理料除く)	-	96	118	114	
	施設のコスト	-	96	118	114	
	事業のコスト	-	-	-	-	
	人に係るコスト	-	-	-	-	
指定管理者の支出計⑨	-	-	-	-		
施設のコスト	-	-	-	-		
自主事業以外のコスト	-	-	-	-		
自主事業のコスト	-	-	-	-		
人に係るコスト	-	-	-	-		
支出合計⑩	-	96	118	114		
24.使用料減免割合(%) (④÷(②+④))	-	-	-	-		
26.修繕・工事費	0	0	0	0		
27.施設経営における実質的な収入(⑦-⑥)	-	-	-	-		
	29.市負担額⑪ (⑧-①+⑥)	-	96	118	114	
28.指定管理者の収支差引 (⑤-⑨)	-	-	-	-		
	市(市民)負担割合(%) (⑪÷⑩)	-	100.0	100.0	100.0	
30.施設主管課	道路公園課	31.施設所管課	道路公園課			

1.施設コード	877	3.施設類型	公園施設 (公園施設(管理棟、トイレ))			
2.施設名	若葉街区公園	4.圏域区分	地域			
5.所在地(町名・番地)	若葉町67号1番	13.用途地域	第一種中高層住居専用地域			
6.開設年月日	28215	14.外観				
7.施設運営形態 (指定管理者名)	直営					
8.指定管理期間						
9.設置根拠法令	都市公園法					
10.設置条例						
11.施設概要 (設置の経緯や背景、施設の特徴など)	当児童公園予定地は、都城市の南部に位置するが、近辺には児童の遊び場としての施設がないため、当公園予定地を児童公園として整備し、開放するものである。	15.内部				
			16.避難所の指定 (収容可能人数)	無 ( )人		
12.主な利用者	地域住民	17.開館時間				
		18.休館日				
		19.駐車場台数	台			
20.土地情報	敷地面積	3,646.00 m <sup>2</sup>				
	市有面積	3,646.00 m <sup>2</sup>				
	借地面積	m <sup>2</sup>				
21.利用情報	(区分・単位)	令和06年度	令和05年度	令和04年度	令和03年度	
23.収入	(区分・単位(千円))	令和06年度	令和05年度	令和04年度	令和03年度	
	市の収入計① (②+③)	-	-	-	-	
	施設使用料収入 (減免後)②	-	-	-	-	
	その他の収入③	-	-	-	-	
	《参考》 使用料減免額④	-	-	-	-	
	指定管理者の収入計⑤	-	-	-	-	
	指定管理料⑥	-	-	-	-	
	利用料金収入	-	-	-	-	
	自主事業収入	-	-	-	-	
	その他収入	-	-	-	-	
収入合計⑦	-	-	-	-		
22.建物情報	占有面積	9.50 m <sup>2</sup>				
	市有面積	9.50 m <sup>2</sup>				
	借家面積	m <sup>2</sup>				
	階数(主たる建物)	地上1階				
	構造(主たる建物)	コンクリートブロック				
25.支出	(区分・単位(千円))	令和06年度	令和05年度	令和04年度	令和03年度	
	市の支出計⑧ (指定管理料除く)	-	66	-	-	
	施設のコスト	-	66	-	-	
	事業のコスト	-	-	-	-	
	人に係るコスト	-	-	-	-	
指定管理者の支出計⑨	-	-	-	-		
施設のコスト	-	-	-	-		
自主事業以外のコスト	-	-	-	-		
自主事業のコスト	-	-	-	-		
人に係るコスト	-	-	-	-		
支出合計⑩	-	66	-	-		
24.使用料減免割合(%) (④÷(②+④))	-	-	-	-		
26.修繕・工事費	0	0	0	0		
27.施設経営における実質的な収入(⑦-⑥)	-	-	-	-		
	29.市負担 市(市民)負担額⑪ (⑧-①+⑥)	-	66	-	-	
28.指定管理者の収支差引 (⑤-⑨)	-	-	-	-		
市(市民)負担割合(%) (⑪÷⑩)	-	100.0	-	-		
30.施設主管課	道路公園課					
31.施設所管課	道路公園課					

1.施設コード	878	3.施設類型	公園施設 (公園施設(管理棟、トイレ))								
2.施設名	立野児童公園	4.圏域区分	地域								
5.所在地(町名・番地)	立野町19-1	13.用途地域	第一種低層住居専用地域								
6.開設年月日	25885	14.外観									
7.施設運営形態 (指定管理者名)	直営										
8.指定管理期間											
9.設置根拠法令	都市公園法										
10.設置条例		15.内部									
11.施設概要 (設置の経緯や背景、施設の特徴など)	区画整理事業にて確保 (菖蒲原土地 区画整理事業)										
12.主な利用者	地域住民	16.避難所の指定 (収容可能人数)	無 ( )人								
		17.開館時間									
		18.休館日									
19.駐車場台数						台					
20.土地情報	敷地面積	6,137.00 m <sup>2</sup>				占有面積	26.40 m <sup>2</sup>				
	市有面積	6,137.00 m <sup>2</sup>				市有面積	26.40 m <sup>2</sup>				
	借地面積	m <sup>2</sup>				借家面積	m <sup>2</sup>				
21.利用情報	(区分・単位)	令和06年度	令和05年度	令和04年度	令和03年度	22.建物情報	階数(主たる建物)	地上1階			
							構造(主たる建物)	木造			
							建築年度(主たる建物)	昭和45年度			
							耐震対応(主たる建物)	未対応			
							未利用スペース	0.0 %			
23.収入	(区分・単位(千円))	令和06年度	令和05年度	令和04年度	令和03年度	25.支出	(区分・単位(千円))	令和06年度	令和05年度	令和04年度	令和03年度
	市の収入計① (②+③)	-	-	-	-		市の支出計⑧ (指定管理料除く)	-	81	86	80
	施設使用料収入 (減免後)②	-	-	-	-		施設のコスト	-	81	86	80
	その他の収入③	-	-	-	-		事業のコスト	-	-	-	-
	《参考》 使用料減免額④	-	-	-	-		人に係るコスト	-	-	-	-
	指定管理者の収入計⑤	-	-	-	-		指定管理者の支出計⑨	-	-	-	-
	指定管理料⑥	-	-	-	-		施設のコスト	-	-	-	-
	利用料金収入	-	-	-	-		自主事業以外のコスト	-	-	-	-
	自主事業収入	-	-	-	-		自主事業のコスト	-	-	-	-
	その他収入	-	-	-	-		人に係るコスト	-	-	-	-
収入合計⑦	-	-	-	-	支出合計⑩	-	81	86	80		
24.使用料減免割合(%) (④÷(②+④))	-	-	-	-	26.修繕・工事費	0	0	0	0		
27.施設経営における実質的な収入(⑦-⑥)	-	-	-	-	29.市負担	市(市民)負担額⑪ (⑧-①+⑥)	-	81	86	80	
28.指定管理者の収支差引 (⑤-⑨)	-	-	-	-	市(市民)負担割合(%) (⑪÷⑩)	-	100.0	100.0	100.0		
30.施設主管課	道路公園課				31.施設所管課	道路公園課					

1.施設コード	880	3.施設類型	公園施設 (総合・大型公園)			
2.施設名	早水公園	4.圏域区分	広域・市域			
5.所在地(町名・番地)	早水町3867 外	13.用途地域	第一種住居地域			
6.開設年月日	20908	14. 外観				
7.施設運営形態 (指定管理者名)	直営					
8.指定管理期間						
9.設置根拠法令	都市公園法					
10.設置条例		15. 内部				
11.施設概要 (設置の経緯や背景、施設の特徴など)	早水公園の成り立ちは、昭和32年に開設された市立植物園に始まる。昭和56年度に、大型体育イベントができ、視聴覚室や弓道場を備えた体育文化センター、昭和58年度に万葉集に登場する植物を集めた万葉植物園(再建)、昭和61年度に緑の相談所、平成7年度に芝生広場、平成10年度に遠的弓道場が完成					
12.主な利用者	地域住民及び観光客	16.避難所の指定 (収容可能人数)	無 ( )人			
		17.開館時間				
		18.休館日				
		19.駐車場台数	468 台			
20.土地情報	敷地面積	117,450.17 m <sup>2</sup>				
	市有面積	117,450.17 m <sup>2</sup>				
	借地面積	m <sup>2</sup>				
21.利用情報	(区分・単位)	令和06年度	令和05年度	令和04年度	令和03年度	
	開館日数(日)	-	-	-	-	
	年間利用者数(人)	-	-	-	-	
	貸部屋等利用率(%)	-	-	-	-	
23.収入	(区分・単位(千円))	令和06年度	令和05年度	令和04年度	令和03年度	
	市の収入計① (②+③)	-	-	-	-	
	施設使用料収入 (減免後)②	-	-	-	-	
	その他の収入③	-	-	-	-	
	《参考》 使用料減免額④	-	-	-	-	
	指定管理者の収入計⑤	-	-	-	-	
	指定管理料⑥	-	-	-	-	
	利用料金収入	-	-	-	-	
	自主事業収入	-	-	-	-	
	その他収入	-	-	-	-	
収入合計⑦	-	-	-	-		
22.建物情報	占有面積	527.20 m <sup>2</sup>				
	市有面積	527.20 m <sup>2</sup>				
	借家面積	m <sup>2</sup>				
	階数(主たる建物)	地上1階				
	構造(主たる建物)	木造				
25.支出	(区分・単位(千円))	令和06年度	令和05年度	令和04年度	令和03年度	
	市の支出計⑧ (指定管理料除く)	-	1,835	2,367	1,828	
	施設のコスト	-	1,835	2,367	1,828	
	事業のコスト	-	-	-	-	
	人に係るコスト	-	-	-	-	
指定管理者の支出計⑨	-	-	-	-		
施設のコスト	-	-	-	-		
自主事業以外のコスト	-	-	-	-		
自主事業のコスト	-	-	-	-		
人に係るコスト	-	-	-	-		
支出合計⑩	-	1,835	2,367	1,828		
24.使用料減免割合(%) (④÷(②+④))	-	-	-	-		
26.修繕・工事費	0	0	0	0		
27.施設経営における実質的な収入(⑦-⑥)	-	-	-	-		
	29.市負担	-	1,835	2,367	1,828	
28.指定管理者の収支差引 (⑤-⑨)	-	-	-	-		
	市(市民)負担額⑪ (⑧-①+⑥)	-	1,835	2,367	1,828	
	市(市民)負担割合(%) (⑪÷⑩)	-	100.0	100.0	100.0	
30.施設主管課	道路公園課	31.施設所管課	道路公園課			

1.施設コード	881	3.施設類型	公園施設 (公園施設(管理棟、トイレ))			
2.施設名	迫田児童公園	4.圏域区分	地域			
5.所在地(町名・番地)	早水町39-1	13.用途地域	第一種住居地域			
6.開設年月日	31867	14. 外観				
7.施設運営形態 (指定管理者名)	直営					
8.指定管理期間						
9.設置根拠法令	都市公園法、土地区画整理法					
10.設置条例						
11.施設概要 (設置の経緯や背景、施設の特徴など)	都城市が施工した菖蒲原土地区画整理事業で、確保した公園	15. 内部				
12.主な利用者	17.開館時間					
	18.休館日					
	19.駐車場台数		台			
20.土地情報	敷地面積	2,218.61 m <sup>2</sup>				
	市有面積	2,218.61 m <sup>2</sup>				
	借地面積	m <sup>2</sup>				
21.利用情報	(区分・単位)	令和06年度	令和05年度	令和04年度	令和03年度	
23.収入	(区分・単位(千円))	令和06年度	令和05年度	令和04年度	令和03年度	
	市の収入計① (②+③)	-	-	-	-	
	施設使用料収入 (減免後)②	-	-	-	-	
	その他の収入③	-	-	-	-	
	《参考》 使用料減免額④	-	-	-	-	
	指定管理者の収入計⑤	-	-	-	-	
	指定管理料⑥	-	-	-	-	
	利用料金収入	-	-	-	-	
	自主事業収入	-	-	-	-	
	その他収入	-	-	-	-	
収入合計⑦	-	-	-	-		
22.建物情報	占有面積	9.20 m <sup>2</sup>				
	市有面積	9.20 m <sup>2</sup>				
	借家面積	m <sup>2</sup>				
	階数(主たる建物)	地上1階				
	構造(主たる建物)	コンクリートブロック				
25.支出	(区分・単位(千円))	令和06年度	令和05年度	令和04年度	令和03年度	
	市の支出計⑧ (指定管理料除く)	-	33	39	36	
	施設のコスト	-	33	39	36	
	事業のコスト	-	-	-	-	
	人に係るコスト	-	-	-	-	
指定管理者の支出計⑨	-	-	-	-		
施設のコスト	-	-	-	-		
自主事業以外のコスト	-	-	-	-		
自主事業のコスト	-	-	-	-		
人に係るコスト	-	-	-	-		
支出合計⑩	-	33	39	36		
24.使用料減免割合(%) (④÷(②+④))	-	-	-	-		
26.修繕・工事費	0	0	0	0		
27.施設経営における実質的な収入(⑦-⑥)	-	-	-	-		
	29.市負担 市(市民)負担額⑪ (⑧-①+⑥)	-	33	39	36	
28.指定管理者の収支差引 (⑤-⑨)	-	-	-	-		
市(市民)負担割合(%) (⑪÷⑩)	-	100.0	100.0	100.0		
30.施設主管課	道路公園課	31.施設所管課	道路公園課			

1.施設コード	883	3.施設類型	公園施設 (公園施設(管理棟、トイレ))			
2.施設名	竹之下児童公園	4.圏域区分	地域			
5.所在地(町名・番地)	都島町199番1	13.用途地域	第二種住居地域			
6.開設年月日	30772	14. 外 観				
7.施設運営形態 (指定管理者名)	直営					
8.指定管理期間						
9.設置根拠法令	都市公園法					
10.設置条例						
11.施設概要 (設置の経緯や背景、施設の特徴など)	従来宅地であったが、街路事業により、 休遊地となった用地を含め本公園とした。	15. 内 部				
12.主な利用者	17.開館時間					
	18.休館日					
	19.駐車場台数		台			
20.土 地 情 報	敷地面積	1,381.39 m <sup>2</sup>				
	市有面積	1,381.39 m <sup>2</sup>				
	借地面積	m <sup>2</sup>				
21.利 用 情 報	(区分・単位)	令和06年度	令和05年度	令和04年度	令和03年度	
23.収 入	(区分・単位(千円))	令和06年度	令和05年度	令和04年度	令和03年度	
	市の収入計① (②+③)	-	-	-	-	
	施設使用料収入 (減免後)②	-	-	-	-	
	その他の収入③	-	-	-	-	
	《参考》 使用料減免額④	-	-	-	-	
	指定管理者の収入計⑤	-	-	-	-	
	指定管理料⑥	-	-	-	-	
	利用料金収入	-	-	-	-	
	自主事業収入	-	-	-	-	
	その他収入	-	-	-	-	
	収入合計⑦	-	-	-	-	
22.建 物 情 報	占有面積	9.00 m <sup>2</sup>				
	市有面積	9.00 m <sup>2</sup>				
	借家面積	m <sup>2</sup>				
	階数(主たる建物)	地上1階				
	構造(主たる建物)	コンクリートブロック				
25.支 出	建築年度(主たる建物)	昭和58年度				
	耐震対応(主たる建物)	対応済み				
	未利用スペース	0.0 %				
	(区分・単位(千円))	令和06年度	令和05年度	令和04年度	令和03年度	
	市の支出計⑧ (指定管理料除く)	-	40	47	48	
24.使 用 料 減 免 割 合 (%) (④÷(②+④))	施設のコスト	-	40	47	48	
	事業のコスト	-	-	-	-	
	人に係るコスト	-	-	-	-	
	指定管理者の支出計⑨	-	-	-	-	
	施設のコスト	-	-	-	-	
26.修 繕 ・ 工 事 費	自主事業以外のコスト	-	-	-	-	
	自主事業のコスト	-	-	-	-	
	人に係るコスト	-	-	-	-	
	支出合計⑩	-	40	47	48	
	0	0	0	0		
27.施設経営における実質的な収入(⑦-⑥)	市(市民)負担額⑪ (⑧-①+⑥)	-	40	47	48	
	市(市民)負担割合(%) (⑪÷⑩)	-	100.0	100.0	100.0	
28.指定管理者の収支差引 (⑤-⑨)	-	-	-	-		
29.市 負 担						
30.施設主管課	道路公園課	31.施設所管課	道路公園課			

1.施設コード	886	3.施設類型	公園施設 (公園施設(管理棟、トイレ))				
2.施設名	城山公園	4.圏域区分	地域				
5.所在地(町名・番地)	都島町805番地 外	13.用途地域	第一種中高層住居専用地域				
6.開設年月日	25658	14. 外観					
7.施設運営形態 (指定管理者名)	直営		15. 内部				
8.指定管理期間							
9.設置根拠法令	都市公園法						
10.設置条例		11.施設概要 (設置の経緯や背景、施設の特徴など)		北郷義久公、五十市村城山に築城し、これに都城と称せられる。昭和11年5月都城市と五十市村の合併により、市有地となる。当市所有地1.3haをもって事業に着手、狭野神社有地1.49haを無償にて賃借し2.8haを整備する。			
				16.避難所の指定 (収容可能人数)	無 ( )人		
12.主な利用者	地域住民その他	17.開館時間					
		18.休館日					
		19.駐車場台数	50 台				
20.土地情報	敷地面積	23,598.06 m <sup>2</sup>					
	市有面積	23,598.06 m <sup>2</sup>					
	借地面積	m <sup>2</sup>					
21.利用情報	(区分・単位)	令和06年度	令和05年度	令和04年度	令和03年度		
	22.建物情報	階数(主たる建物)		地上1階			
	構造(主たる建物)		木造				
	建築年度(主たる建物)		平成2年度				
	耐震対応(主たる建物)		対応済み				
未利用スペース		0.0 %					
23.収入	(区分・単位(千円))	令和06年度	令和05年度	令和04年度	令和03年度		
	市の収入計① (②+③)	-	-	-	-		
	施設使用料収入 (減免後)②	-	-	-	-		
	その他の収入③	-	-	-	-		
	《参考》 使用料減免額④	-	-	-	-		
	指定管理者の収入計⑤	-	-	-	-		
	指定管理料⑥	-	-	-	-		
	利用料金収入	-	-	-	-		
	自主事業収入	-	-	-	-		
	その他収入	-	-	-	-		
収入合計⑦	-	-	-	-			
		(区分・単位(千円))		令和06年度	令和05年度	令和04年度	令和03年度
		市の支出計⑧ (指定管理料除く)		-	324	388	565
		施設のコスト		-	324	388	565
		事業のコスト		-	-	-	-
		人に係るコスト		-	-	-	-
		指定管理者の支出計⑨		-	-	-	-
		施設のコスト		-	-	-	-
		自主事業以外のコスト		-	-	-	-
		自主事業のコスト		-	-	-	-
		人に係るコスト		-	-	-	-
		支出合計⑩		-	324	388	565
24.使用料減免割合(%) (④÷(②+④))		-	-	-	-	-	-
26.修繕・工事費		0	0	0	0	0	0
27.施設経営における実質的な収入(⑦-⑥)		-	-	-	-	-	-
29.市負担	市(市民)負担額⑪ (⑧-①+⑥)	-	324	388	565		
28.指定管理者の収支差引 (⑤-⑨)	市(市民)負担割合(%) (⑪÷⑩)	-	100.0	100.0	100.0		
30.施設主管課	道路公園課	31.施設所管課	道路公園課				

1.施設コード	887	3.施設類型	公園施設 (総合・大型公園)								
2.施設名	川の駅公園	4.圏域区分	広域・市域								
5.所在地(町名・番地)	都島町82番地7 外	13.用途地域	用途地域外								
6.開設年月日	平成13年	14. 外観	 								
7.施設運営形態 (指定管理者名)	委託										
8.指定管理期間											
9.設置根拠法令											
10.設置条例											
11.施設概要 (設置の経緯や背景、施設の特徴など)	市民から親しまれていた、この地にあった“桜つつみ”に水防倉庫を設置する事業を基に、市民の憩いの場としても機能する設備を開設。 市民の憩いの場としての機能を大淀川ウエルネスパークと称し、ここを“川の駅”と呼称することにした。		15. 内部	 							
		16.避難所の指定 (収容可能人数)	無 ( )人								
12.主な利用者	地域住民、観光客	17.開館時間	9:00～17:30								
		18.休館日	火曜日(火曜日が祝日の場合は翌日)								
		19.駐車場台数	20 台								
20.土地情報	敷地面積	20,650.66 m <sup>2</sup>									
	市有面積	12,359.66 m <sup>2</sup>									
	借地面積	8,291.00 m <sup>2</sup>									
21.利用情報	(区分・単位)	令和06年度	令和05年度	令和04年度	令和03年度	22.建物情報	階数(主たる建物)	地上1階			
	開館日数(日)	-	-	-	-		構造(主たる建物)	鉄骨造			
	年間利用者数(人)	-	-	-	-		建築年度(主たる建物)	平成12年度			
	貸部屋等利用率(%)	-	-	-	-		耐震対応(主たる建物)	対応済み			
							未利用スペース	0.0 %			
23.収入	(区分・単位(千円))	令和06年度	令和05年度	令和04年度	令和03年度	25.支出	(区分・単位(千円))	令和06年度	令和05年度	令和04年度	令和03年度
	市の収入計① (②+③)	-	-	-	-		市の支出計⑧ (指定管理料除く)	-	498	695	635
	施設使用料収入 (減免後)②	-	-	-	-		施設のコスト	-	498	695	635
	その他の収入③	-	-	-	-		事業のコスト	-	-	-	-
	《参考》 使用料減免額④	-	-	-	-		人に係るコスト	-	-	-	-
	指定管理者の収入計⑤	-	-	-	-		指定管理者の支出計⑨	-	-	-	-
	指定管理料⑥	-	-	-	-		施設のコスト	-	-	-	-
	利用料金収入	-	-	-	-		自主事業以外のコスト	-	-	-	-
	自主事業収入	-	-	-	-		自主事業のコスト	-	-	-	-
	その他収入	-	-	-	-		人に係るコスト	-	-	-	-
収入合計⑦	-	-	-	-	支出合計⑩	-	498	695	635		
24.使用料減免割合(%) (④÷(②+④))	-	-	-	-	26.修繕・工事費	0	0	0	0		
27.施設経営における実質的な収入(⑦-⑥)	-	-	-	-	29.市負担	市(市民)負担額⑪ (⑧-①+⑥)	-	498	695	635	
28.指定管理者の収支差引 (⑤-⑨)	-	-	-	-	市(市民)負担割合(%) (⑪÷⑩)	-	100.0	100.0	100.0		
30.施設主管課	道路公園課				31.施設所管課	道路公園課					

1.施設コード	889	3.施設類型	公園施設 (公園施設(管理棟、トイレ))			
2.施設名	鷹尾第3児童公園	4.圏域区分	地域			
5.所在地(町名・番地)	南鷹尾町1988-101	13.用途地域	第一種低層住居専用地域			
6.開設年月日	27850	14. 外観				
7.施設運営形態 (指定管理者名)	直営					
8.指定管理期間						
9.設置根拠法令	都市公園法					
10.設置条例						
11.施設概要 (設置の経緯や背景、施設の特徴など)	昭和49年に老人ホームが移転したため、後地利用として児童公園として計画決定し整備する。	15. 内部				
12.主な利用者	地域住民	17.開館時間				
		18.休館日				
		19.駐車場台数	台			
20.土地情報	敷地面積	2,124.43 m <sup>2</sup>				
	市有面積	2,124.43 m <sup>2</sup>				
	借地面積	m <sup>2</sup>				
21.利用情報	(区分・単位)	令和06年度	令和05年度	令和04年度	令和03年度	
23.収入	(区分・単位(千円))	令和06年度	令和05年度	令和04年度	令和03年度	
	市の収入計① (②+③)	-	-	-	-	
	施設使用料収入 (減免後)②	-	-	-	-	
	その他の収入③	-	-	-	-	
	《参考》 使用料減免額④	-	-	-	-	
	指定管理者の収入計⑤	-	-	-	-	
	指定管理料⑥	-	-	-	-	
	利用料金収入	-	-	-	-	
	自主事業収入	-	-	-	-	
	その他収入	-	-	-	-	
収入合計⑦	-	-	-	-		
22.建物情報	占有面積	6.00 m <sup>2</sup>				
	市有面積	6.00 m <sup>2</sup>				
	借家面積	m <sup>2</sup>				
	階数(主たる建物)	地上1階				
	構造(主たる建物)	コンクリートブロック				
25.支出	(区分・単位(千円))	令和06年度	令和05年度	令和04年度	令和03年度	
	市の支出計⑧ (指定管理料除く)	-	63	60	57	
	施設のコスト	-	63	60	57	
	事業のコスト	-	-	-	-	
	人に係るコスト	-	-	-	-	
指定管理者の支出計⑨	-	-	-	-		
施設のコスト	-	-	-	-		
自主事業以外のコスト	-	-	-	-		
自主事業のコスト	-	-	-	-		
人に係るコスト	-	-	-	-		
支出合計⑩	-	63	60	57		
24.使用料減免割合(%) (④÷(②+④))	-	-	-	-		
26.修繕・工事費	0	0	0	0		
27.施設経営における実質的な収入(⑦-⑥)	-	-	-	-		
	29.市負担	-	63	60	57	
28.指定管理者の収支差引 (⑤-⑨)	-	-	-	-		
	市(市民)負担額⑪ (⑧-①+⑥)	-	63	60	57	
	市(市民)負担割合(%) (⑪÷⑩)	-	100.0	100.0	100.0	
30.施設主管課	道路公園課					
31.施設所管課	道路公園課					

1.施設コード	895	3.施設類型	公園施設 (公園施設(管理棟、トイレ))			
2.施設名	今房農村公園	4.圏域区分	地域			
5.所在地(町名・番地)	横市町5280-4	13.用途地域	用途地域外			
6.開設年月日	28478	14.外 観				
7.施設運営形態 (指定管理者名)	直営					
8.指定管理期間						
9.設置根拠法令						
10.設置条例						
11.施設概要 (設置の経緯や背景、施設の特徴など)	農村の生活環境の改善を図るものである。	15.内 部				
12.主な利用者	地域住民	17.開館時間				
		18.休館日				
		19.駐車場台数	台			
20.土 地 情 報	敷地面積	652.00 m <sup>2</sup>				
	市有面積	652.00 m <sup>2</sup>				
	借地面積	m <sup>2</sup>				
21.利 用 情 報	(区分・単位)	令和06年度	令和05年度	令和04年度	令和03年度	
23.収 入	(区分・単位(千円))	令和06年度	令和05年度	令和04年度	令和03年度	
	市の収入計① (②+③)	-	-	-	-	
	施設使用料収入 (減免後)②	-	-	-	-	
	その他の収入③	-	-	-	-	
	《参考》 使用料減免額④	-	-	-	-	
	指定管理者の収入計⑤	-	-	-	-	
	指定管理料⑥	-	-	-	-	
	利用料金収入	-	-	-	-	
	自主事業収入	-	-	-	-	
	その他収入	-	-	-	-	
収入合計⑦	-	-	-	-		
22.建 物 情 報	占有面積	9.20 m <sup>2</sup>				
	市有面積	9.20 m <sup>2</sup>				
	借家面積	m <sup>2</sup>				
	階数(主たる建物)	地上1階				
	構造(主たる建物)	コンクリートブロック				
25.支 出	(区分・単位(千円))	令和06年度	令和05年度	令和04年度	令和03年度	
	市の支出計⑧ (指定管理料除く)	-	22	29	27	
	施設のコスト	-	22	29	27	
	事業のコスト	-	-	-	-	
	人に係るコスト	-	-	-	-	
指定管理者の支出計⑨	-	-	-	-		
施設のコスト	-	-	-	-		
自主事業以外のコスト	-	-	-	-		
自主事業のコスト	-	-	-	-		
人に係るコスト	-	-	-	-		
支出合計⑩	-	22	29	27		
24.使用料減免割合(%) (④÷(②+④))	-	-	-	-		
26.修繕・工事費	0	0	0	0		
27.施設経営における実質的な収入(⑦-⑥)	-	-	-	-		
	29.市負担額⑪ (⑧-①+⑥)	-	22	29	27	
28.指定管理者の収支差引 (⑤-⑨)	-	-	-	-		
市(市民)負担割合(%) (⑪÷⑩)	-	100.0	100.0	100.0		
30.施設主管課	道路公園課	31.施設所管課	道路公園課			

1.施設コード	917	3.施設類型	公園施設 (公園施設(管理棟、トイレ))			
2.施設名	年見児童公園	4.圏域区分	地域			
5.所在地(町名・番地)	年見町35-1	13.用途地域	第一種中高層住居専用地域			
6.開設年月日	24928	14.外観				
7.施設運営形態 (指定管理者名)	直営					
8.指定管理期間						
9.設置根拠法令	都市公園法					
10.設置条例						
11.施設概要 (設置の経緯や背景、施設の特徴など)	区画整理事業にて確保、菖蒲原土地 区画整理事業は、総面積247haを昭和 33年に着工し、中原総合運動公園外、 7ヶ所、74,000㎡の児童公園を確保し、 地区内500m間隔に配置したものであ る。	15.内部				
			16.避難所の指定 (収容可能人数)	無 ( )人		
12.主な利用者	地域住民	17.開館時間				
		18.休館日				
		19.駐車場台数	台			
20.土地情報	敷地面積	1,911.86 ㎡				
	市有面積	1,911.86 ㎡				
	借地面積	㎡				
21.利用情報	(区分・単位)	令和06年度	令和05年度	令和04年度	令和03年度	
23.収入	(区分・単位(千円))	令和06年度	令和05年度	令和04年度	令和03年度	
	市の収入計① (②+③)	-	-	-	-	
	施設使用料収入 (減免後)②	-	-	-	-	
	その他の収入③	-	-	-	-	
	《参考》 使用料減免額④	-	-	-	-	
	指定管理者の収入計⑤	-	-	-	-	
	指定管理料⑥	-	-	-	-	
	利用料金収入	-	-	-	-	
	自主事業収入	-	-	-	-	
	その他収入	-	-	-	-	
収入合計⑦	-	-	-	-		
22.建物情報	占有面積	9.20 ㎡				
	市有面積	9.20 ㎡				
	借家面積	㎡				
	階数(主たる建物)	地上1階				
	構造(主たる建物)	コンクリートブロック				
25.支出	(区分・単位(千円))	令和06年度	令和05年度	令和04年度	令和03年度	
	市の支出計⑧ (指定管理料除く)	-	43	54	52	
	施設のコスト	-	43	54	52	
	事業のコスト	-	-	-	-	
	人に係るコスト	-	-	-	-	
指定管理者の支出計⑨	-	-	-	-		
施設のコスト	-	-	-	-		
自主事業以外のコスト	-	-	-	-		
自主事業のコスト	-	-	-	-		
人に係るコスト	-	-	-	-		
支出合計⑩	-	43	54	52		
24.使用料減免割合(%) (④÷(②+④))	-	-	-	-		
26.修繕・工事費	0	0	0	0		
27.施設経営における実質的な収入(⑦-⑥)	-	-	-	-		
	29.市負担 市(市民)負担額⑪ (⑧-①+⑥)	-	43	54	52	
28.指定管理者の収支差引 (⑤-⑨)	-	-	-	-		
市(市民)負担割合(%) (⑪÷⑩)	-	100.0	100.0	100.0		
30.施設主管課	道路公園課	31.施設所管課	道路公園課			

1.施設コード	918	3.施設類型	公園施設 (公園施設(管理棟、トイレ))			
2.施設名	上年見街区公園	4.圏域区分	地域			
5.所在地(町名・番地)	年見町36-1	13.用途地域	準工業地域			
6.開設年月日	25872	14. 外観				
7.施設運営形態 (指定管理者名)	直営					
8.指定管理期間						
9.設置根拠法令	都市公園法、土地区画整理法					
10.設置条例						
11.施設概要 (設置の経緯や背景、施設の特徴など)	区画整理事業にて確保(菖蒲原土地区画整理事業)	15. 内部				
12.主な利用者	地域住民	17.開館時間				
		18.休館日				
		19.駐車場台数	台			
20.土地情報	敷地面積	1,998.94 m <sup>2</sup>				
	市有面積	1,998.94 m <sup>2</sup>				
	借地面積	m <sup>2</sup>				
21.利用情報	(区分・単位)	令和06年度	令和05年度	令和04年度	令和03年度	
23.収入	(区分・単位(千円))	令和06年度	令和05年度	令和04年度	令和03年度	
	市の収入計① (②+③)	-	-	-	-	
	施設使用料収入 (減免後)②	-	-	-	-	
	その他の収入③	-	-	-	-	
	《参考》 使用料減免額④	-	-	-	-	
	指定管理者の収入計⑤	-	-	-	-	
	指定管理料⑥	-	-	-	-	
	利用料金収入	-	-	-	-	
	自主事業収入	-	-	-	-	
	その他収入	-	-	-	-	
収入合計⑦	-	-	-	-		
22.建物情報	占有面積	26.80 m <sup>2</sup>				
	市有面積	26.80 m <sup>2</sup>				
	借家面積	m <sup>2</sup>				
	階数(主たる建物)	地上1階				
	構造(主たる建物)	木造				
25.支出	(区分・単位(千円))	令和06年度	令和05年度	令和04年度	令和03年度	
	市の支出計⑧ (指定管理料除く)	-	64	75	72	
	施設のコスト	-	64	75	72	
	事業のコスト	-	-	-	-	
	人に係るコスト	-	-	-	-	
指定管理者の支出計⑨	-	-	-	-		
施設のコスト	-	-	-	-		
自主事業以外のコスト	-	-	-	-		
自主事業のコスト	-	-	-	-		
人に係るコスト	-	-	-	-		
支出合計⑩	-	64	75	72		
24.使用料減免割合(%) (④÷(②+④))	-	-	-	-		
26.修繕・工事費	0	0	0	0		
27.施設経営における実質的な収入(⑦-⑥)	-	-	-	-		
	29.市負担 市(市民)負担額⑪ (⑧-①+⑥)	-	64	75	72	
28.指定管理者の収支差引 (⑤-⑨)	-	-	-	-		
市(市民)負担割合(%) (⑪÷⑩)	-	100.0	100.0	100.0		
30.施設主管課	道路公園課	31.施設所管課	道路公園課			

1.施設コード	919	3.施設類型	公園施設 (公園施設(管理棟、トイレ))			
2.施設名	花緑街区公園	4.圏域区分	地域			
5.所在地(町名・番地)	花緑町33-1	13.用途地域	第一種中高層住居専用地域			
6.開設年月日	28945	14.外観				
7.施設運営形態 (指定管理者名)	直営					
8.指定管理期間						
9.設置根拠法令	都市公園法					
10.設置条例						
11.施設概要 (設置の経緯や背景、施設の特徴など)	当児童公園予定地は、都城市の東部に位置し、近辺には児童の遊び場のない施設のため、当公園予定地を児童公園として整備するものである。	15.内部				
			16.避難所の指定 (収容可能人数)	無 ( )人		
12.主な利用者	地域住民	17.開館時間				
		18.休館日				
		19.駐車場台数	台			
20.土地情報	敷地面積	2,653.00 m <sup>2</sup>				
	市有面積	2,653.00 m <sup>2</sup>				
	借地面積	m <sup>2</sup>				
21.利用情報	(区分・単位)	令和06年度	令和05年度	令和04年度	令和03年度	
23.収入	(区分・単位(千円))	令和06年度	令和05年度	令和04年度	令和03年度	
	市の収入計① (②+③)	-	-	-	-	
	施設使用料収入 (減免後)②	-	-	-	-	
	その他の収入③	-	-	-	-	
	《参考》 使用料減免額④	-	-	-	-	
	指定管理者の収入計⑤	-	-	-	-	
	指定管理料⑥	-	-	-	-	
	利用料金収入	-	-	-	-	
	自主事業収入	-	-	-	-	
	その他収入	-	-	-	-	
収入合計⑦	-	-	-	-		
22.建物情報	占有面積	7.50 m <sup>2</sup>				
	市有面積	7.50 m <sup>2</sup>				
	借家面積	m <sup>2</sup>				
	階数(主たる建物)	地上1階				
	構造(主たる建物)	コンクリートブロック				
25.支出	(区分・単位(千円))	令和06年度	令和05年度	令和04年度	令和03年度	
	市の支出計⑧ (指定管理料除く)	-	77	95	91	
	施設のコスト	-	77	95	91	
	事業のコスト	-	-	-	-	
	人に係るコスト	-	-	-	-	
指定管理者の支出計⑨	-	-	-	-		
施設のコスト	-	-	-	-		
自主事業以外のコスト	-	-	-	-		
自主事業のコスト	-	-	-	-		
人に係るコスト	-	-	-	-		
支出合計⑩	-	77	95	91		
24.使用料減免割合(%) (④÷(②+④))	-	-	-	-		
26.修繕・工事費	0	0	0	0		
27.施設経営における実質的な収入(⑦-⑥)	-	-	-	-		
	29.市負担 市(市民)負担額⑪ (⑧-①+⑥)	-	77	95	91	
28.指定管理者の収支差引 (⑤-⑨)	-	-	-	-		
市(市民)負担割合(%) (⑪÷⑩)	-	100.0	100.0	100.0		
30.施設主管課	道路公園課					
31.施設所管課	道路公園課					

1.施設コード	920	3.施設類型	公園施設 (公園施設(管理棟、トイレ))			
2.施設名	広原児童公園	4.圏域区分	地域			
5.所在地(町名・番地)	広原町22-1	13.用途地域	第一種住居地域			
6.開設年月日	24782	14. 外観				
7.施設運営形態 (指定管理者名)	直営					
8.指定管理期間						
9.設置根拠法令	都市公園法					
10.設置条例						
11.施設概要 (設置の経緯や背景、施設の特徴など)	菖蒲原土地区画整理事業において確保、菖蒲原土地区画整理事業は、総面積247haを昭和33年に着工し、中原総合運動公園外、7ヶ所、74,000㎡の児童公園を確保し、区内500m間隔に配置したものである。	15. 内部				
			16.避難所の指定 (収容可能人数)	無 ( )人		
12.主な利用者	地域住民	17.開館時間				
		18.休館日				
		19.駐車場台数	台			
20.土地情報	敷地面積	2,204.00 ㎡				
	市有面積	2,204.00 ㎡				
	借地面積	㎡				
21.利用情報	(区分・単位)	令和06年度	令和05年度	令和04年度	令和03年度	
23.収入	(区分・単位(千円))	令和06年度	令和05年度	令和04年度	令和03年度	
	市の収入計① (②+③)	-	-	-	-	
	施設使用料収入 (減免後)②	-	-	-	-	
	その他の収入③	-	-	-	-	
	《参考》 使用料減免額④	-	-	-	-	
	指定管理者の収入計⑤	-	-	-	-	
	指定管理料⑥	-	-	-	-	
	利用料金収入	-	-	-	-	
	自主事業収入	-	-	-	-	
	その他収入	-	-	-	-	
収入合計⑦	-	-	-	-		
22.建物情報	占有面積	9.20 ㎡				
	市有面積	9.20 ㎡				
	借家面積	㎡				
	階数(主たる建物)	地上1階				
	構造(主たる建物)	鉄筋コンクリート				
25.支出	(区分・単位(千円))	令和06年度	令和05年度	令和04年度	令和03年度	
	市の支出計⑧ (指定管理料除く)	-	66	93	79	
	施設のコスト	-	66	93	79	
	事業のコスト	-	-	-	-	
	人に係るコスト	-	-	-	-	
指定管理者の支出計⑨	-	-	-	-		
施設のコスト	-	-	-	-		
自主事業以外のコスト	-	-	-	-		
自主事業のコスト	-	-	-	-		
人に係るコスト	-	-	-	-		
支出合計⑩	-	66	93	79		
24.使用料減免割合(%) (④÷(②+④))	-	-	-	-		
26.修繕・工事費	0	0	0	0		
27.施設経営における実質的な収入(⑦-⑥)	-	-	-	-		
	29.市負担 市(市民)負担額⑪ (⑧-①+⑥)	-	66	93	79	
28.指定管理者の収支差引 (⑤-⑨)	-	-	-	-		
市(市民)負担割合(%) (⑪÷⑩)	-	100.0	100.0	100.0		
30.施設主管課	道路公園課	31.施設所管課	道路公園課			

1.施設コード	922	3.施設類型	公園施設 (公園施設(管理棟、トイレ))								
2.施設名	久保原街区公園	4.圏域区分	地域								
5.所在地(町名・番地)	久保原町2798番地1	13.用途地域	第一種住居地域								
6.開設年月日	平成11年	14.外観									
7.施設運営形態 (指定管理者名)	直営										
8.指定管理期間											
9.設置根拠法令	都市公園法										
10.設置条例		15.内部									
11.施設概要 (設置の経緯や背景、施設の特徴など)	平成9年度に用地買収後、一部外構工事を施工し、平成10年度に都市生活環境整備特別対策事業で施設を完成させた。レクリエーション、スポーツ等のできる広場や遊戯広場、休養施設等を整備し、幅広い年代の人々が利用できる形態となっている。										
12.主な利用者	地域住民	16.避難所の指定 (収容可能人数)	無 ( )人								
		17.開館時間									
		18.休館日									
19.駐車場台数						台					
	20.土地情報	敷地面積	2,557.00 m <sup>2</sup>				占有面積	7.50 m <sup>2</sup>			
		市有面積	2,557.00 m <sup>2</sup>				市有面積	7.50 m <sup>2</sup>			
借地面積		m <sup>2</sup>				借家面積	m <sup>2</sup>				
21.利用情報	(区分・単位)	令和06年度	令和05年度	令和04年度	令和03年度	22.建物情報	階数(主たる建物)	地上1階			
							構造(主たる建物)	鉄筋コンクリート			
							建築年度(主たる建物)	平成11年度			
							耐震対応(主たる建物)	対応済み			
							未利用スペース	0.0 %			
23.収入	(区分・単位(千円))	令和06年度	令和05年度	令和04年度	令和03年度	25.支出	(区分・単位(千円))	令和06年度	令和05年度	令和04年度	令和03年度
	市の収入計① (②+③)	-	-	-	-		市の支出計⑧ (指定管理料除く)	-	32	42	39
	施設使用料収入 (減免後)②	-	-	-	-		施設のコスト	-	32	42	39
	その他の収入③	-	-	-	-		事業のコスト	-	-	-	-
	《参考》 使用料減免額④	-	-	-	-		人に係るコスト	-	-	-	-
	指定管理者の収入計⑤	-	-	-	-		指定管理者の支出計⑨	-	-	-	-
	指定管理料⑥	-	-	-	-		施設のコスト	-	-	-	-
	利用料金収入	-	-	-	-		自主事業以外のコスト	-	-	-	-
	自主事業収入	-	-	-	-		自主事業のコスト	-	-	-	-
	その他収入	-	-	-	-		人に係るコスト	-	-	-	-
収入合計⑦	-	-	-	-	支出合計⑩	-	32	42	39		
24.使用料減免割合(%) (④÷(②+④))	-	-	-	-	26.修繕・工事費	0	0	0	0		
27.施設経営における実質的な収入(⑦-⑥)	-	-	-	-	29.市負担	市(市民)負担額⑪ (⑧-①+⑥)	-	32	42	39	
28.指定管理者の収支差引 (⑤-⑨)	-	-	-	-	市(市民)負担割合(%) (⑪÷⑩)	-	100.0	100.0	100.0		
30.施設主管課	道路公園課				31.施設所管課	道路公園課					

1.施設コード	926	3.施設類型	公園施設 (公園施設(管理棟、トイレ))			
2.施設名	東ニュータウン緑地	4.圏域区分	地域			
5.所在地(町名・番地)	久保原町2882-98	13.用途地域	準工業地域			
6.開設年月日	昭和52年	14.外観				
7.施設運営形態 (指定管理者名)	直営					
8.指定管理期間						
9.設置根拠法令						
10.設置条例						
11.施設概要 (設置の経緯や背景、施設の特徴など)	開発緑地	15.内部				
			16.避難所の指定 (収容可能人数)	無 ( )人		
12.主な利用者	地位住民	17.開館時間				
		18.休館日				
		19.駐車場台数	台			
20.土地情報	敷地面積	1,221.99 m <sup>2</sup>				
	市有面積	1,221.99 m <sup>2</sup>				
	借地面積	m <sup>2</sup>				
21.利用情報	(区分・単位)	令和06年度	令和05年度	令和04年度	令和03年度	
23.収入	(区分・単位(千円))	令和06年度	令和05年度	令和04年度	令和03年度	
	市の収入計① (②+③)	-	-	-	-	
	施設使用料収入 (減免後)②	-	-	-	-	
	その他の収入③	-	-	-	-	
	《参考》 使用料減免額④	-	-	-	-	
	指定管理者の収入計⑤	-	-	-	-	
	指定管理料⑥	-	-	-	-	
	利用料金収入	-	-	-	-	
	自主事業収入	-	-	-	-	
	その他収入	-	-	-	-	
収入合計⑦	-	-	-	-		
24.使用料減免割合(%) (④÷(②+④))						
	-	-	-	-	-	
27.施設経営における実質的な収入(⑦-⑥)						
	-	-	-	-	-	
28.指定管理者の収支差引 (⑤-⑨)						
	-	-	-	-	-	
22.建物情報	占有面積	7.20 m <sup>2</sup>				
	市有面積	7.20 m <sup>2</sup>				
	借家面積	m <sup>2</sup>				
	階数(主たる建物)	地上1階				
	構造(主たる建物)	鉄筋コンクリート				
25.支出	建築年度(主たる建物)	昭和53年度				
	耐震対応(主たる建物)	未対応				
	未利用スペース	0.0 %				
	(区分・単位(千円))	令和06年度	令和05年度	令和04年度	令和03年度	
	市の支出計⑧ (指定管理料除く)	-	12	12	12	
26.修繕・工事費	施設のコスト	-	12	12	12	
	事業のコスト	-	-	-	-	
	人に係るコスト	-	-	-	-	
	指定管理者の支出計⑨	-	-	-	-	
	施設のコスト	-	-	-	-	
29.市負担	自主事業以外のコスト	-	-	-	-	
	自主事業のコスト	-	-	-	-	
	人に係るコスト	-	-	-	-	
支出合計⑩	-	12	12	12		
26.修繕・工事費	0	0	0	0		
31.施設所管課	市(市民)負担額⑪ (⑧-①+⑥)	-	12	12	12	
	市(市民)負担割合(%) (⑪÷⑩)	-	100.0	100.0	100.0	
30.施設主管課	道路公園課	31.施設所管課				
		道路公園課				

1.施設コード	929	3.施設類型	公園施設 (公園施設(管理棟、トイレ))			
2.施設名	鷹尾第1児童公園	4.圏域区分	地域			
5.所在地(町名・番地)	鷹尾三丁目4203	13.用途地域	第一種低層住居専用地域			
6.開設年月日	27484	14.外観				
7.施設運営形態 (指定管理者名)	直営					
8.指定管理期間						
9.設置根拠法令	都市公園法					
10.設置条例						
11.施設概要 (設置の経緯や背景、施設の特徴など)	当公園は都城市の西部に位置し、48年に買収し、児童公園として整備する。	15.内部				
			16.避難所の指定 (収容可能人数)	無 ( )人		
12.主な利用者	地域住民	17.開館時間				
		18.休館日				
		19.駐車場台数	台			
20.土地情報	敷地面積	2,455.00 m <sup>2</sup>				
	市有面積	2,455.00 m <sup>2</sup>				
	借地面積	m <sup>2</sup>				
21.利用情報	(区分・単位)	令和06年度	令和05年度	令和04年度	令和03年度	
23.収入	(区分・単位(千円))	令和06年度	令和05年度	令和04年度	令和03年度	
	市の収入計① (②+③)	-	-	-	-	
	施設使用料収入 (減免後)②	-	-	-	-	
	その他の収入③	-	-	-	-	
	《参考》 使用料減免額④	-	-	-	-	
	指定管理者の収入計⑤	-	-	-	-	
	指定管理料⑥	-	-	-	-	
	利用料金収入	-	-	-	-	
	自主事業収入	-	-	-	-	
	その他収入	-	-	-	-	
収入合計⑦	-	-	-	-		
22.建物情報	占有面積	6.90 m <sup>2</sup>				
	市有面積	6.90 m <sup>2</sup>				
	借家面積	m <sup>2</sup>				
	階数(主たる建物)	地上1階				
	構造(主たる建物)	コンクリートブロック				
25.支出	(区分・単位(千円))	令和06年度	令和05年度	令和04年度	令和03年度	
	市の支出計⑧ (指定管理料除く)	-	101	108	104	
	施設のコスト	-	101	108	104	
	事業のコスト	-	-	-	-	
	人に係るコスト	-	-	-	-	
指定管理者の支出計⑨	-	-	-	-		
施設のコスト	-	-	-	-		
自主事業以外のコスト	-	-	-	-		
自主事業のコスト	-	-	-	-		
人に係るコスト	-	-	-	-		
支出合計⑩	-	101	108	104		
24.使用料減免割合(%) (④÷(②+④))	-	-	-	-		
26.修繕・工事費	0	0	0	0		
27.施設経営における実質的な収入(⑦-⑥)	-	-	-	-		
	29.市負担 市(市民)負担額⑪ (⑧-①+⑥)	-	101	108	104	
28.指定管理者の収支差引 (⑤-⑨)	-	-	-	-		
市(市民)負担割合(%) (⑪÷⑩)	-	100.0	100.0	100.0		
30.施設主管課	道路公園課					
31.施設所管課	道路公園課					

1.施設コード	930	3.施設類型	公園施設 (公園施設(管理棟、トイレ))			
2.施設名	都原第4街区公園	4.圏域区分	地域			
5.所在地(町名・番地)	都原町7269	13.用途地域	第一種低層住居専用地域			
6.開設年月日	27850	14.外観				
7.施設運営形態 (指定管理者名)	直営					
8.指定管理期間						
9.設置根拠法令	都市公園法					
10.設置条例						
11.施設概要 (設置の経緯や背景、施設の特徴など)	当公園は昭和49年に民有地を買収し、児童公園として整備する。都城市の西部に位置し住宅密集地の中心に位置する。	15.内部				
			16.避難所の指定 (収容可能人数)	無 ( )人		
12.主な利用者	地域住民	17.開館時間				
		18.休館日				
		19.駐車場台数	台			
20.土地情報	敷地面積	1,938.00 m <sup>2</sup>				
	市有面積	1,938.00 m <sup>2</sup>				
	借地面積	m <sup>2</sup>				
21.利用情報	(区分・単位)	令和06年度	令和05年度	令和04年度	令和03年度	
23.収入	(区分・単位(千円))	令和06年度	令和05年度	令和04年度	令和03年度	
	市の収入計① (②+③)	-	-	-	-	
	施設使用料収入 (減免後)②	-	-	-	-	
	その他の収入③	-	-	-	-	
	《参考》 使用料減免額④	-	-	-	-	
	指定管理者の収入計⑤	-	-	-	-	
	指定管理料⑥	-	-	-	-	
	利用料金収入	-	-	-	-	
	自主事業収入	-	-	-	-	
	その他収入	-	-	-	-	
収入合計⑦	-	-	-	-		
22.建物情報	占有面積	6.40 m <sup>2</sup>				
	市有面積	6.40 m <sup>2</sup>				
	借家面積	m <sup>2</sup>				
	階数(主たる建物)	地上1階				
	構造(主たる建物)	コンクリートブロック				
25.支出	(区分・単位(千円))	令和06年度	令和05年度	令和04年度	令和03年度	
	市の支出計⑧ (指定管理料除く)	-	102	22	20	
	施設のコスト	-	102	22	20	
	事業のコスト	-	-	-	-	
	人に係るコスト	-	-	-	-	
指定管理者の支出計⑨	-	-	-	-		
施設のコスト	-	-	-	-		
自主事業以外のコスト	-	-	-	-		
自主事業のコスト	-	-	-	-		
人に係るコスト	-	-	-	-		
支出合計⑩	-	102	22	20		
24.使用料減免割合(%) (④÷(②+④))	-	-	-	-		
26.修繕・工事費	0	0	0	0		
27.施設経営における実質的な収入(⑦-⑥)	-	-	-	-		
	29.市負担 市(市民)負担額⑪ (⑧-①+⑥)	-	102	22	20	
28.指定管理者の収支差引 (⑤-⑨)	-	-	-	-		
	市(市民)負担割合(%) (⑪÷⑩)	-	100.0	100.0	100.0	
30.施設主管課	道路公園課	31.施設所管課	道路公園課			

1.施設コード	931	3.施設類型	公園施設 (公園施設(管理棟、トイレ))			
2.施設名	都原第1児童公園	4.圏域区分	地域			
5.所在地(町名・番地)	都原町15号1番	13.用途地域	第一種低層住居専用地域			
6.開設年月日	31503	14.外観				
7.施設運営形態 (指定管理者名)	直営					
8.指定管理期間						
9.設置根拠法令	都市公園法					
10.設置条例						
11.施設概要 (設置の経緯や背景、施設の特徴など)	都城市が施工した、都原土地区画整理事業にて、確保した土地である。	15.内部				
			16.避難所の指定 (収容可能人数)	無 ( )人		
12.主な利用者	地域住民	17.開館時間				
		18.休館日				
		19.駐車場台数	台			
20.土地情報	敷地面積	2,998.00 m <sup>2</sup>				
	市有面積	2,998.00 m <sup>2</sup>				
	借地面積	m <sup>2</sup>				
21.利用情報	(区分・単位)	令和06年度	令和05年度	令和04年度	令和03年度	
23.収入	(区分・単位(千円))	令和06年度	令和05年度	令和04年度	令和03年度	
	市の収入計① (②+③)	-	-	-	-	
	施設使用料収入 (減免後)②	-	-	-	-	
	その他の収入③	-	-	-	-	
	《参考》 使用料減免額④	-	-	-	-	
	指定管理者の収入計⑤	-	-	-	-	
	指定管理料⑥	-	-	-	-	
	利用料金収入	-	-	-	-	
	自主事業収入	-	-	-	-	
	その他収入	-	-	-	-	
収入合計⑦	-	-	-	-		
22.建物情報	占有面積	9.00 m <sup>2</sup>				
	市有面積	9.00 m <sup>2</sup>				
	借家面積	m <sup>2</sup>				
	階数(主たる建物)	地上1階				
	構造(主たる建物)	コンクリートブロック				
25.支出	(区分・単位(千円))	令和06年度	令和05年度	令和04年度	令和03年度	
	市の支出計⑧ (指定管理料除く)	-	33	36	33	
	施設のコスト	-	33	36	33	
	事業のコスト	-	-	-	-	
	人に係るコスト	-	-	-	-	
指定管理者の支出計⑨	-	-	-	-		
施設のコスト	-	-	-	-		
自主事業以外のコスト	-	-	-	-		
自主事業のコスト	-	-	-	-		
人に係るコスト	-	-	-	-		
支出合計⑩	-	33	36	33		
24.使用料減免割合(%) (④÷(②+④))	-	-	-	-		
26.修繕・工事費	0	0	0	0		
27.施設経営における実質的な収入(⑦-⑥)	-	-	-	-		
	29.市負担 市(市民)負担額⑪ (⑧-①+⑥)	-	33	36	33	
28.指定管理者の収支差引 (⑤-⑨)	-	-	-	-		
	市(市民)負担割合(%) (⑪÷⑩)	-	100.0	100.0	100.0	
30.施設主管課	道路公園課	31.施設所管課	道路公園課			

1.施設コード	932	3.施設類型	公園施設 (公園施設(管理棟、トイレ))			
2.施設名	都原第2児童公園	4.圏域区分	地域			
5.所在地(町名・番地)	都原町31号1番	13.用途地域	第一種中高層住居専用地域			
6.開設年月日	31503	14.外観				
7.施設運営形態 (指定管理者名)	直営					
8.指定管理期間						
9.設置根拠法令	都市公園法					
10.設置条例						
11.施設概要 (設置の経緯や背景、施設の特徴など)	都城市が施工した都原土地区画整理事業にて確保した土地である。	15.内部				
			16.避難所の指定 (収容可能人数)	無 ( )人		
12.主な利用者	地域住民	17.開館時間				
		18.休館日				
		19.駐車場台数	台			
20.土地情報	敷地面積	3,000.00 m <sup>2</sup>				
	市有面積	3,000.00 m <sup>2</sup>				
	借地面積	m <sup>2</sup>				
21.利用情報	(区分・単位)	令和06年度	令和05年度	令和04年度	令和03年度	
23.収入	(区分・単位(千円))	令和06年度	令和05年度	令和04年度	令和03年度	
	市の収入計① (②+③)	-	-	-	-	
	施設使用料収入 (減免後)②	-	-	-	-	
	その他の収入③	-	-	-	-	
	《参考》 使用料減免額④	-	-	-	-	
	指定管理者の収入計⑤	-	-	-	-	
	指定管理料⑥	-	-	-	-	
	利用料金収入	-	-	-	-	
	自主事業収入	-	-	-	-	
	その他収入	-	-	-	-	
収入合計⑦	-	-	-	-		
22.建物情報	占有面積	9.00 m <sup>2</sup>				
	市有面積	9.00 m <sup>2</sup>				
	借家面積	m <sup>2</sup>				
	階数(主たる建物)	地上1階				
	構造(主たる建物)	コンクリートブロック				
25.支出	(区分・単位(千円))	令和06年度	令和05年度	令和04年度	令和03年度	
	市の支出計⑧ (指定管理料除く)	-	18	37	34	
	施設のコスト	-	18	37	34	
	事業のコスト	-	-	-	-	
	人に係るコスト	-	-	-	-	
指定管理者の支出計⑨	-	-	-	-		
施設のコスト	-	-	-	-		
自主事業以外のコスト	-	-	-	-		
自主事業のコスト	-	-	-	-		
人に係るコスト	-	-	-	-		
支出合計⑩	-	18	37	34		
24.使用料減免割合(%) (④÷(②+④))	-	-	-	-		
26.修繕・工事費	0	0	0	0		
27.施設経営における実質的な収入(⑦-⑥)	-	-	-	-		
	29.市負担 市(市民)負担額⑪ (⑧-①+⑥)	-	18	37	34	
28.指定管理者の収支差引 (⑤-⑨)	-	-	-	-		
市(市民)負担割合(%) (⑪÷⑩)	-	100.0	100.0	100.0		
30.施設主管課	道路公園課	31.施設所管課	道路公園課			

1.施設コード	934	3.施設類型	公園施設 (公園施設(管理棟、トイレ))								
2.施設名	川東第2児童公園	4.圏域区分	地域								
5.所在地(町名・番地)	上川東一丁目11号1番	13.用途地域	第一種住居地域								
6.開設年月日	26729	14. 外観									
7.施設運営形態 (指定管理者名)	直営										
8.指定管理期間											
9.設置根拠法令	都市公園法										
10.設置条例		15. 内部									
11.施設概要 (設置の経緯や背景、施設の特徴など)	川東土地区画整理事業にて、用地を確保										
12.主な利用者	地域住民	16.避難所の指定 (収容可能人数)	無 ( )人								
		17.開館時間									
		18.休館日									
19.駐車場台数						台					
	20.土地情報	敷地面積	2,093.00 m <sup>2</sup>				占有面積	4.80 m <sup>2</sup>			
		市有面積	2,093.00 m <sup>2</sup>				市有面積	4.80 m <sup>2</sup>			
借地面積		m <sup>2</sup>				借家面積	m <sup>2</sup>				
21.利用情報	(区分・単位)	令和06年度	令和05年度	令和04年度	令和03年度	22.建物情報	階数(主たる建物)	地上1階			
							構造(主たる建物)	コンクリートブロック			
							建築年度(主たる建物)	昭和47年度			
							耐震対応(主たる建物)	未対応			
							未利用スペース	0.0 %			
23.収入	(区分・単位(千円))	令和06年度	令和05年度	令和04年度	令和03年度	25.支出	(区分・単位(千円))	令和06年度	令和05年度	令和04年度	令和03年度
	市の収入計① (②+③)	-	-	-	-		市の支出計⑧ (指定管理料除く)	-	39	44	48
	施設使用料収入 (減免後)②	-	-	-	-		施設のコスト	-	39	44	48
	その他の収入③	-	-	-	-		事業のコスト	-	-	-	-
	《参考》 使用料減免額④	-	-	-	-		人に係るコスト	-	-	-	-
	指定管理者の収入計⑤	-	-	-	-		指定管理者の支出計⑨	-	-	-	-
	指定管理料⑥	-	-	-	-		施設のコスト	-	-	-	-
	利用料金収入	-	-	-	-		自主事業以外のコスト	-	-	-	-
	自主事業収入	-	-	-	-		自主事業のコスト	-	-	-	-
	その他収入	-	-	-	-		人に係るコスト	-	-	-	-
収入合計⑦	-	-	-	-	支出合計⑩	-	39	44	48		
24.使用料減免割合(%) (④÷(②+④))	-	-	-	-	26.修繕・工事費	0	0	0	0		
27.施設経営における実質的な収入(⑦-⑥)	-	-	-	-	29.市負担	市(市民)負担額⑪ (⑧-①+⑥)	-	39	44	48	
28.指定管理者の収支差引 (⑤-⑨)	-	-	-	-	市(市民)負担割合(%) (⑪÷⑩)	-	100.0	100.0	100.0		
30.施設主管課	道路公園課				31.施設所管課	道路公園課					

1.施設コード	935	3.施設類型	公園施設 (公園施設(管理棟、トイレ))			
2.施設名	川東第5児童公園	4.圏域区分	地域			
5.所在地(町名・番地)	上川東二丁目15号3番	13.用途地域	第一種中高層住居専用地域			
6.開設年月日	26021	14.外観				
7.施設運営形態 (指定管理者名)	直営					
8.指定管理期間						
9.設置根拠法令	都市公園法					
10.設置条例						
11.施設概要 (設置の経緯や背景、施設の特徴など)	区画整理事業にて確保した。	15.内部				
			16.避難所の指定 (収容可能人数)	無 ( )人		
12.主な利用者	地域住民	17.開館時間				
		18.休館日				
		19.駐車場台数	台			
20.土地情報	敷地面積	4,191.00 m <sup>2</sup>				
	市有面積	4,191.00 m <sup>2</sup>				
	借地面積	m <sup>2</sup>				
21.利用情報	(区分・単位)	令和06年度	令和05年度	令和04年度	令和03年度	
23.収入	(区分・単位(千円))	令和06年度	令和05年度	令和04年度	令和03年度	
	市の収入計① (②+③)	-	-	-	-	
	施設使用料収入 (減免後)②	-	-	-	-	
	その他の収入③	-	-	-	-	
	《参考》 使用料減免額④	-	-	-	-	
	指定管理者の収入計⑤	-	-	-	-	
	指定管理料⑥	-	-	-	-	
	利用料金収入	-	-	-	-	
	自主事業収入	-	-	-	-	
	その他収入	-	-	-	-	
収入合計⑦	-	-	-	-		
22.建物情報	占有面積	4.60 m <sup>2</sup>				
	市有面積	4.60 m <sup>2</sup>				
	借家面積	m <sup>2</sup>				
	階数(主たる建物)	地上1階				
	構造(主たる建物)	コンクリートブロック				
25.支出	(区分・単位(千円))	令和06年度	令和05年度	令和04年度	令和03年度	
	市の支出計⑧ (指定管理料除く)	-	55	43	40	
	施設のコスト	-	55	43	40	
	事業のコスト	-	-	-	-	
	人に係るコスト	-	-	-	-	
指定管理者の支出計⑨	-	-	-	-		
施設のコスト	-	-	-	-		
自主事業以外のコスト	-	-	-	-		
自主事業のコスト	-	-	-	-		
人に係るコスト	-	-	-	-		
支出合計⑩	-	55	43	40		
24.使用料減免割合(%) (④÷(②+④))	-	-	-	-		
26.修繕・工事費	0	0	0	0		
27.施設経営における実質的な収入(⑦-⑥)	-	-	-	-		
	29.市負担 市(市民)負担額⑪ (⑧-①+⑥)	-	55	43	40	
28.指定管理者の収支差引 (⑤-⑨)	-	-	-	-		
	市(市民)負担割合(%) (⑪÷⑩)	-	100.0	100.0	100.0	
30.施設主管課	道路公園課	31.施設所管課	道路公園課			

1.施設コード	936	3.施設類型	公園施設 (公園施設(管理棟、トイレ))			
2.施設名	川東第6児童公園	4.圏域区分	地域			
5.所在地(町名・番地)	上川東三丁目11号4番地	13.用途地域	第一種中高層住居専用地域			
6.開設年月日	30406	14.外観				
7.施設運営形態 (指定管理者名)	直営					
8.指定管理期間						
9.設置根拠法令	都市公園法					
10.設置条例						
11.施設概要 (設置の経緯や背景、施設の特徴など)	土地区画整理事業にて、確保したものである。	15.内部				
12.主な利用者	地域住民	17.開館時間				
		18.休館日				
		19.駐車場台数	台			
20.土地情報	敷地面積	2,014.00 m <sup>2</sup>				
	市有面積	2,014.00 m <sup>2</sup>				
	借地面積	m <sup>2</sup>				
21.利用情報	(区分・単位)	令和06年度	令和05年度	令和04年度	令和03年度	
23.収入	(区分・単位(千円))	令和06年度	令和05年度	令和04年度	令和03年度	
	市の収入計① (②+③)	-	-	-	-	
	施設使用料収入 (減免後)②	-	-	-	-	
	その他の収入③	-	-	-	-	
	《参考》 使用料減免額④	-	-	-	-	
	指定管理者の収入計⑤	-	-	-	-	
	指定管理料⑥	-	-	-	-	
	利用料金収入	-	-	-	-	
	自主事業収入	-	-	-	-	
	その他収入	-	-	-	-	
収入合計⑦	-	-	-	-		
22.建物情報	占有面積	26.50 m <sup>2</sup>				
	市有面積	26.50 m <sup>2</sup>				
	借家面積	m <sup>2</sup>				
	階数(主たる建物)	地上1階				
	構造(主たる建物)	木造				
25.支出	(区分・単位(千円))	令和06年度	令和05年度	令和04年度	令和03年度	
	市の支出計⑧ (指定管理料除く)	-	38	48	46	
	施設のコスト	-	38	48	46	
	事業のコスト	-	-	-	-	
	人に係るコスト	-	-	-	-	
指定管理者の支出計⑨	-	-	-	-		
施設のコスト	-	-	-	-		
自主事業以外のコスト	-	-	-	-		
自主事業のコスト	-	-	-	-		
人に係るコスト	-	-	-	-		
支出合計⑩	-	38	48	46		
24.使用料減免割合(%) (④÷(②+④))	-	-	-	-		
26.修繕・工事費	0	0	0	0		
27.施設経営における実質的な収入(⑦-⑥)	-	-	-	-		
	29.市負担 市(市民)負担額⑪ (⑧-①+⑥)	-	38	48	46	
28.指定管理者の収支差引 (⑤-⑨)	-	-	-	-		
市(市民)負担割合(%) (⑪÷⑩)	-	100.0	100.0	100.0		
30.施設主管課	道路公園課	31.施設所管課	道路公園課			

1.施設コード	937	3.施設類型	公園施設 (公園施設(管理棟、トイレ))			
2.施設名	川東第3児童公園	4.圏域区分	地域			
5.所在地(町名・番地)	下川東二丁目7号6番	13.用途地域	第一種中高層住居専用地域			
6.開設年月日	26723	14.外観				
7.施設運営形態 (指定管理者名)	直営					
8.指定管理期間						
9.設置根拠法令	都市公園法					
10.設置条例		15.内部				
11.施設概要 (設置の経緯や背景、施設の特徴など)	区画整理事業により確保した。					
		16.避難所の指定 (収容可能人数)	無 ( )人			
12.主な利用者	地域住民	17.開館時間				
		18.休館日				
		19.駐車場台数	台			
20.土地情報	敷地面積	2,067.00 m <sup>2</sup>				
	市有面積	2,067.00 m <sup>2</sup>				
	借地面積	m <sup>2</sup>				
21.利用情報	(区分・単位)	令和06年度	令和05年度	令和04年度	令和03年度	
23.収入	(区分・単位(千円))	令和06年度	令和05年度	令和04年度	令和03年度	
	市の収入計① (②+③)	-	-	-	-	
	施設使用料収入 (減免後)②	-	-	-	-	
	その他の収入③	-	-	-	-	
	《参考》 使用料減免額④	-	-	-	-	
	指定管理者の収入計⑤	-	-	-	-	
	指定管理料⑥	-	-	-	-	
	利用料金収入	-	-	-	-	
	自主事業収入	-	-	-	-	
	その他収入	-	-	-	-	
収入合計⑦	-	-	-	-		
22.建物情報	占有面積	4.80 m <sup>2</sup>				
	市有面積	4.80 m <sup>2</sup>				
	借家面積	m <sup>2</sup>				
	階数(主たる建物)	地上1階				
	構造(主たる建物)	コンクリートブロック				
25.支出	(区分・単位(千円))	令和06年度	令和05年度	令和04年度	令和03年度	
	市の支出計⑧ (指定管理料除く)	79	37	43	43	
	施設のコスト	79	37	43	43	
	事業のコスト	-	-	-	-	
	人に係るコスト	-	-	-	-	
指定管理者の支出計⑨	-	-	-	-		
施設のコスト	-	-	-	-		
自主事業以外のコスト	-	-	-	-		
自主事業のコスト	-	-	-	-		
人に係るコスト	-	-	-	-		
支出合計⑩	79	37	43	43		
24.使用料減免割合(%) (④÷(②+④))	-	-	-	-		
26.修繕・工事費	0	0	0	0		
27.施設経営における実質的な収入(⑦-⑥)	-	-	-	-		
	29.市負担	79	37	43	43	
28.指定管理者の収支差引 (⑤-⑨)	-	-	-	-		
	市(市民)負担額⑪ (⑧-①+⑥)	79	37	43	43	
	市(市民)負担割合(%) (⑪÷⑩)	100.0	100.0	100.0	100.0	
30.施設主管課	道路公園課	31.施設所管課	道路公園課			

1.施設コード	938	3.施設類型	公園施設 (公園施設(管理棟、トイレ))			
2.施設名	川東第4児童公園	4.圏域区分	地域			
5.所在地(町名・番地)	下川東二丁目17号6番地	13.用途地域	第一種中高層住居専用地域			
6.開設年月日	26214	14.外観				
7.施設運営形態 (指定管理者名)	直営					
8.指定管理期間						
9.設置根拠法令	都市公園法					
10.設置条例						
11.施設概要 (設置の経緯や背景、施設の特徴など)	川東土地区画整理事業において確保した。	15.内部				
			16.避難所の指定 (収容可能人数)	無 ( )人		
12.主な利用者	地域住民	17.開館時間				
		18.休館日				
		19.駐車場台数	台			
20.土地情報	敷地面積	2,185.00 m <sup>2</sup>				
	市有面積	2,185.00 m <sup>2</sup>				
	借地面積	m <sup>2</sup>				
21.利用情報	(区分・単位)	令和06年度	令和05年度	令和04年度	令和03年度	
23.収入	(区分・単位(千円))	令和06年度	令和05年度	令和04年度	令和03年度	
	市の収入計① (②+③)	-	-	-	-	
	施設使用料収入 (減免後)②	-	-	-	-	
	その他の収入③	-	-	-	-	
	《参考》 使用料減免額④	-	-	-	-	
	指定管理者の収入計⑤	-	-	-	-	
	指定管理料⑥	-	-	-	-	
	利用料金収入	-	-	-	-	
	自主事業収入	-	-	-	-	
	その他収入	-	-	-	-	
収入合計⑦	-	-	-	-		
22.建物情報	占有面積	9.20 m <sup>2</sup>				
	市有面積	9.20 m <sup>2</sup>				
	借家面積	m <sup>2</sup>				
	階数(主たる建物)	地上1階				
	構造(主たる建物)	コンクリートブロック				
25.支出	建築年度(主たる建物)	昭和46年度				
	耐震対応(主たる建物)	未対応				
	未利用スペース	0.0 %				
	(区分・単位(千円))	令和06年度	令和05年度	令和04年度	令和03年度	
	市の支出計⑧ (指定管理料除く)	-	59	65	62	
26.修繕・工事費	施設のコスト	-	59	65	62	
	事業のコスト	-	-	-	-	
	人に係るコスト	-	-	-	-	
	指定管理者の支出計⑨	-	-	-	-	
	施設のコスト	-	-	-	-	
29.市負担	自主事業以外のコスト	-	-	-	-	
	自主事業のコスト	-	-	-	-	
	人に係るコスト	-	-	-	-	
	支出合計⑩	-	59	65	62	
	市(市民)負担額⑪ (⑧-①+⑥)	-	59	65	62	
28.指定管理者の収支差引 (⑤-⑨)	市(市民)負担割合(%) (⑪÷⑩)	-	100.0	100.0	100.0	
		-	-	-	-	
24.使用料減免割合(%) (④÷(②+④))	-	-	-	-		
27.施設経営における実質的な収入(⑦-⑥)	-	-	-	-		
30.施設主管課	道路公園課	31.施設所管課	道路公園課			

1.施設コード	939	3.施設類型	公園施設 (公園施設(管理棟、トイレ))			
2.施設名	川東第7児童公園	4.圏域区分	地域			
5.所在地(町名・番地)	下川東三丁目12号2番	13.用途地域	第二種中高層住居専用地域			
6.開設年月日	25652	14.外観				
7.施設運営形態 (指定管理者名)	直営					
8.指定管理期間						
9.設置根拠法令	都市公園法					
10.設置条例		15.内部				
11.施設概要 (設置の経緯や背景、施設の特徴など)	区画整理事業にて確保した。					
		16.避難所の指定 (収容可能人数)	無 ( )人			
12.主な利用者	地域住民	17.開館時間				
		18.休館日				
		19.駐車場台数	台			
20.土地情報	敷地面積	㎡				
	市有面積	㎡				
	借地面積	㎡				
21.利用情報	(区分・単位)	令和06年度	令和05年度	令和04年度	令和03年度	
23.収入	(区分・単位(千円))	令和06年度	令和05年度	令和04年度	令和03年度	
	市の収入計① (②+③)	-	-	-	-	
	施設使用料収入 (減免後)②	-	-	-	-	
	その他の収入③	-	-	-	-	
	《参考》 使用料減免額④	-	-	-	-	
	指定管理者の収入計⑤	-	-	-	-	
	指定管理料⑥	-	-	-	-	
	利用料金収入	-	-	-	-	
	自主事業収入	-	-	-	-	
	その他収入	-	-	-	-	
収入合計⑦	-	-	-	-		
22.建物情報	占有面積	13.60 ㎡				
	市有面積	13.60 ㎡				
	借家面積	㎡				
	階数(主たる建物)	地上1階				
	構造(主たる建物)	コンクリートブロック				
25.支出	(区分・単位(千円))	令和06年度	令和05年度	令和04年度	令和03年度	
	市の支出計⑧ (指定管理料除く)	-	65	32	41	
	施設のコスト	-	65	32	41	
	事業のコスト	-	-	-	-	
	人に係るコスト	-	-	-	-	
指定管理者の支出計⑨	-	-	-	-		
施設のコスト	-	-	-	-		
自主事業以外のコスト	-	-	-	-		
自主事業のコスト	-	-	-	-		
人に係るコスト	-	-	-	-		
支出合計⑩	-	65	32	41		
24.使用料減免割合(%) (④÷(②+④))	-	-	-	-		
26.修繕・工事費	0	0	0	0		
29.市負担	市(市民)負担額⑪ (⑧-①+⑥)	-	65	32	41	
	市(市民)負担割合(%) (⑪÷⑩)	-	100.0	100.0	100.0	
30.施設主管課	道路公園課	31.施設所管課	道路公園課			

1.施設コード	942	3.施設類型	公園施設 (公園施設(管理棟、トイレ))					
2.施設名	川東公園	4.圏域区分	地域					
5.所在地(町名・番地)	下川東四丁目7号1番	13.用途地域	第一種中高層住居専用地域					
6.開設年月日	27484	14.外観						
7.施設運営形態 (指定管理者名)	直営							
8.指定管理期間								
9.設置根拠法令	都市公園法							
10.設置条例		15.内部						
11.施設概要 (設置の経緯や背景、施設の特徴など)	川東土地区画整理事業にて、用地を確保する。							
12.主な利用者	地域住民	16.避難所の指定 (収容可能人数)	無 ( )人					
		17.開館時間						
		18.休館日						
20.土地情報	敷地面積	16,313.00 m <sup>2</sup>						
	市有面積	16,313.00 m <sup>2</sup>						
	借地面積	m <sup>2</sup>						
21.利用情報	(区分・単位)	令和06年度	令和05年度	令和04年度	令和03年度			
	22.建物情報	階数(主たる建物)				地上1階		
	構造(主たる建物)				コンクリートブロック			
	建築年度(主たる建物)				昭和49年度			
	耐震対応(主たる建物)				未対応			
未利用スペース				0.0 %				
23.収入	(区分・単位(千円))	令和06年度	令和05年度	令和04年度	令和03年度			
	市の収入計① (②+③)	-	-	-	-			
	施設使用料収入 (減免後)②	-	-	-	-			
	その他の収入③	-	-	-	-			
	《参考》 使用料減免額④	-	-	-	-			
	指定管理者の収入計⑤	-	-	-	-			
	指定管理料⑥	-	-	-	-			
	利用料金収入	-	-	-	-			
	自主事業収入	-	-	-	-			
	その他収入	-	-	-	-			
収入合計⑦	-	-	-	-				
25.支出	(区分・単位(千円))	令和06年度	令和05年度	令和04年度	令和03年度			
	市の支出計⑧ (指定管理料除く)	-	95	120	108			
	施設のコスト	-	95	120	108			
	事業のコスト	-	-	-	-			
	人に係るコスト	-	-	-	-			
指定管理者の支出計⑨	-	-	-	-				
施設のコスト	-	-	-	-				
自主事業以外のコスト	-	-	-	-				
自主事業のコスト	-	-	-	-				
人に係るコスト	-	-	-	-				
支出合計⑩	-	95	120	108				
24.使用料減免割合(%) (④÷(②+④))	-	-	-	-				
26.修繕・工事費	0	0	0	0				
27.施設経営における実質的な収入(⑦-⑥)	-	-	-	-				
	29.市負担	-	95	120	108			
28.指定管理者の収支差引 (⑤-⑨)	-	-	-	-				
31.施設所管課	道路公園課	30.施設主管課	道路公園課	市の(市民)負担額⑪ (⑧-①+⑥)	-	95	120	108
				市の(市民)負担割合(%) (⑪÷⑩)	-	100.0	100.0	100.0

1.施設コード	943	3.施設類型	公園施設 (公園施設(管理棟、トイレ))			
2.施設名	郡元6号街区公園	4.圏域区分	地域			
5.所在地(町名・番地)	郡元四丁目15番1	13.用途地域	第二種中高層住居専用地域			
6.開設年月日	36983	14. 外観				
7.施設運営形態 (指定管理者名)	直営					
8.指定管理期間						
9.設置根拠法令	都市公園法					
10.設置条例						
11.施設概要 (設置の経緯や背景、施設の特徴など)	都城市が昭和54年に着手した祝吉郡元土地区画整理事業において、3%以上の緑地の1つとして確保した土地である。	15. 内部				
			16.避難所の指定 (収容可能人数)	無 ( )人		
12.主な利用者	地域住民	17.開館時間				
		18.休館日				
		19.駐車場台数	台			
20.土地情報	敷地面積	2,907.00 m <sup>2</sup>				
	市有面積	2,907.00 m <sup>2</sup>				
	借地面積	m <sup>2</sup>				
21.利用情報	(区分・単位)	令和06年度	令和05年度	令和04年度	令和03年度	
23.収入	(区分・単位(千円))	令和06年度	令和05年度	令和04年度	令和03年度	
	市の収入計① (②+③)	-	-	-	-	
	施設使用料収入 (減免後)②	-	-	-	-	
	その他の収入③	-	-	-	-	
	《参考》 使用料減免額④	-	-	-	-	
	指定管理者の収入計⑤	-	-	-	-	
	指定管理料⑥	-	-	-	-	
	利用料金収入	-	-	-	-	
	自主事業収入	-	-	-	-	
	その他収入	-	-	-	-	
収入合計⑦	-	-	-	-		
22.建物情報	占有面積	17.47 m <sup>2</sup>				
	市有面積	17.47 m <sup>2</sup>				
	借家面積	m <sup>2</sup>				
	階数(主たる建物)	地上1階				
	構造(主たる建物)	木造				
25.支出	(区分・単位(千円))	令和06年度	令和05年度	令和04年度	令和03年度	
	市の支出計⑧ (指定管理料除く)	-	78	84	81	
	施設のコスト	-	78	84	81	
	事業のコスト	-	-	-	-	
	人に係るコスト	-	-	-	-	
指定管理者の支出計⑨	-	-	-	-		
施設のコスト	-	-	-	-		
自主事業以外のコスト	-	-	-	-		
自主事業のコスト	-	-	-	-		
人に係るコスト	-	-	-	-		
支出合計⑩	-	78	84	81		
24.使用料減免割合(%) (④÷(②+④))	-	-	-	-		
26.修繕・工事費	0	0	0	0		
27.施設経営における実質的な収入(⑦-⑥)	-	-	-	-		
	-	-	-	-		
28.指定管理者の収支差引 (⑤-⑨)	-	-	-	-		
	-	-	-	-		
29.市負担	市(市民)負担額⑪ (⑧-①+⑥)	-	78	84	81	
	市(市民)負担割合(%) (⑪÷⑩)	-	100.0	100.0	100.0	
30.施設主管課	道路公園課	31.施設所管課	道路公園課			

1.施設コード	947	3.施設類型	公園施設 (公園施設(管理棟、トイレ))			
2.施設名	祝吉郡元公園	4.圏域区分	地域			
5.所在地(町名・番地)	郡元三丁目5-1	13.用途地域	第一種中高層住居専用地域			
6.開設年月日	34425	14.外観				
7.施設運営形態 (指定管理者名)	直営					
8.指定管理期間						
9.設置根拠法令	都市公園法					
10.設置条例						
11.施設概要 (設置の経緯や背景、施設の特徴など)	昭和54年に事業着手した祝吉郡元区画整理事業により編み出された公園である。公園整備は平成3年度より着手し、平成6年度に完成した。	15.内部				
			16.避難所の指定 (収容可能人数)	無 ( )人		
12.主な利用者	地域住民	17.開館時間				
		18.休館日				
		19.駐車場台数	18台			
20.土地情報	敷地面積	15,011.00 m <sup>2</sup>				
	市有面積	15,011.00 m <sup>2</sup>				
	借地面積	m <sup>2</sup>				
21.利用情報	(区分・単位)	令和06年度	令和05年度	令和04年度	令和03年度	
23.収入	(区分・単位(千円))	令和06年度	令和05年度	令和04年度	令和03年度	
	市の収入計① (②+③)	-	-	-	-	
	施設使用料収入 (減免後)②	-	-	-	-	
	その他の収入③	-	-	-	-	
	《参考》 使用料減免額④	-	-	-	-	
	指定管理者の収入計⑤	-	-	-	-	
	指定管理料⑥	-	-	-	-	
	利用料金収入	-	-	-	-	
	自主事業収入	-	-	-	-	
	その他収入	-	-	-	-	
収入合計⑦	-	-	-	-		
22.建物情報	占有面積	89.66 m <sup>2</sup>				
	市有面積	89.66 m <sup>2</sup>				
	借家面積	m <sup>2</sup>				
	階数(主たる建物)	地上1階				
	構造(主たる建物)	木造				
25.支出	(区分・単位(千円))	令和06年度	令和05年度	令和04年度	令和03年度	
	市の支出計⑧ (指定管理料除く)	-	106	125	136	
	施設のコスト	-	106	125	136	
	事業のコスト	-	-	-	-	
	人に係るコスト	-	-	-	-	
指定管理者の支出計⑨	-	-	-	-		
施設のコスト	-	-	-	-		
自主事業以外のコスト	-	-	-	-		
自主事業のコスト	-	-	-	-		
人に係るコスト	-	-	-	-		
支出合計⑩	-	106	125	136		
24.使用料減免割合(%) (④÷(②+④))	-	-	-	-		
26.修繕・工事費	0	0	0	0		
27.施設経営における実質的な収入(⑦-⑥)	-	-	-	-		
	29.市負担 市(市民)負担額⑪ (⑧-①+⑥)	-	106	125	136	
28.指定管理者の収支差引 (⑤-⑨)	-	-	-	-		
	市(市民)負担割合(%) (⑪÷⑩)	-	100.0	100.0	100.0	
30.施設主管課	道路公園課	31.施設所管課	道路公園課			

1.施設コード	949	3.施設類型	公園施設 (公園施設(管理棟、トイレ))			
2.施設名	郡元5号街区公園	4.圏域区分	地域			
5.所在地(町名・番地)	郡元一丁目6-14	13.用途地域	第一種中高層住居専用地域			
6.開設年月日	平成18年	14. 外観				
7.施設運営形態 (指定管理者名)	直営					
8.指定管理期間						
9.設置根拠法令	都市公園法					
10.設置条例						
11.施設概要 (設置の経緯や背景、施設の特徴など)	都城市が昭和54年に着手した祝吉郡元土地区画整理事業において、事業計画に基づき事業区域面積の3%以上の緑地の1つとして確保した土地である。	15. 内部				
12.主な利用者	地域住民	17.開館時間				
		18.休館日				
		19.駐車場台数	台			
20.土地情報	敷地面積	1,548.00 m <sup>2</sup>				
	市有面積	1,548.00 m <sup>2</sup>				
	借地面積	m <sup>2</sup>				
21.利用情報	(区分・単位)	令和06年度	令和05年度	令和04年度	令和03年度	
23.収入	(区分・単位(千円))	令和06年度	令和05年度	令和04年度	令和03年度	
	市の収入計① (②+③)	-	-	-	-	
	施設使用料収入 (減免後)②	-	-	-	-	
	その他の収入③	-	-	-	-	
	《参考》 使用料減免額④	-	-	-	-	
	指定管理者の収入計⑤	-	-	-	-	
	指定管理料⑥	-	-	-	-	
	利用料金収入	-	-	-	-	
	自主事業収入	-	-	-	-	
	その他収入	-	-	-	-	
	収入合計⑦	-	-	-	-	
22.建物情報	占有面積	27.04 m <sup>2</sup>				
	市有面積	27.04 m <sup>2</sup>				
	借家面積	m <sup>2</sup>				
	階数(主たる建物)	地上1階				
	構造(主たる建物)	鉄筋コンクリート				
25.支出	(区分・単位(千円))	令和06年度	令和05年度	令和04年度	令和03年度	
	市の支出計⑧ (指定管理料除く)	-	35	36	37	
	施設のコスト	-	35	36	37	
	事業のコスト	-	-	-	-	
	人に係るコスト	-	-	-	-	
指定管理者の支出計⑨	-	-	-	-		
施設のコスト	-	-	-	-		
自主事業以外のコスト	-	-	-	-		
自主事業のコスト	-	-	-	-		
人に係るコスト	-	-	-	-		
支出合計⑩	-	35	36	37		
24.使用料減免割合(%) (④÷(②+④))	-	-	-	-		
26.修繕・工事費	0	0	0	0		
27.施設経営における実質的な収入(⑦-⑥)	-	-	-	-		
	市(市民)負担額⑪ (⑧-①+⑥)	-	35	36	37	
28.指定管理者の収支差引 (⑤-⑨)	-	-	-	-		
市(市民)負担割合(%) (⑪÷⑩)	-	100.0	100.0	100.0		
30.施設主管課	道路公園課	31.施設所管課	道路公園課			

1.施設コード	950	3.施設類型	公園施設 (公園施設(管理棟、トイレ))						
2.施設名	郡元3号街区公園	4.圏域区分	地域						
5.所在地(町名・番地)	郡元二丁目4号1番	13.用途地域	第一種中高層住居専用地域						
6.開設年月日	39173	14. 外観	 						
7.施設運営形態 (指定管理者名)	直営								
8.指定管理期間									
9.設置根拠法令	都市公園法								
10.設置条例									
11.施設概要 (設置の経緯や背景、施設の特徴など)	都城市が施工した祝吉郡元土地区画 整理事業にて確保した土地であり、昭 和58年度に祝吉児童公園として整備を 行った。当時、一部用地が確定してい なかったが、平成14年度に解決が図ら れ、翌年5月に換地処分が完了したこと により当該公園の追加整備を行った。	15. 内部							
							16.避難所の指定 (収容可能人数)	無 ( )人	
12.主な利用者	地域住民	17.開館時間							
		18.休館日							
		19.駐車場台数	台						
20. 土地 情報	敷地面積	4,997.00 m <sup>2</sup>							
	市有面積	4,997.00 m <sup>2</sup>							
	借地面積	m <sup>2</sup>							
21. 利用 情報	(区分・単位)	令和06年度	令和05年度	令和04年度	令和03年度				
	22. 建物 情報	階数(主たる建物)				地上1階			
	構造(主たる建物)				鉄筋コンクリート				
	建築年度(主たる建物)				平成19年度				
	耐震対応(主たる建物)				対応済み				
	未利用スペース				0.0 %				
23. 収入	(区分・単位(千円))	令和06年度	令和05年度	令和04年度	令和03年度				
	市の収入計① (②+③)	-	-	-	-				
	施設使用料収入 (減免後)②	-	-	-	-				
	その他の収入③	-	-	-	-				
	《参考》 使用料減免額④	-	-	-	-				
	指定管理者の収入計⑤	-	-	-	-				
	指定管理料⑥	-	-	-	-				
	利用料金収入	-	-	-	-				
	自主事業収入	-	-	-	-				
	その他収入	-	-	-	-				
収入合計⑦	-	-	-	-					
24.使用料減免割合(%) (④÷(②+④))	-	-	-	-					
	25. 支出	(区分・単位(千円))				令和06年度	令和05年度	令和04年度	令和03年度
	市の支出計⑧ (指定管理料除く)	-	39	80	76				
	施設のコスト	-	39	80	76				
	事業のコスト	-	-	-	-				
人に係るコスト	-	-	-	-					
指定管理者の支出計⑨	-	-	-	-					
施設のコスト	-	-	-	-					
自主事業以外のコスト	-	-	-	-					
自主事業のコスト	-	-	-	-					
人に係るコスト	-	-	-	-					
支出合計⑩	-	39	80	76					
26.修繕・工事費	0	0	0	0					
27.施設経営における実質的 な収入(⑦-⑥)	-	-	-	-					
28.指定管理者の収支差引 (⑤-⑨)	-	-	-	-					
29. 市 負担	市(市民)負担額⑪ (⑧-①+⑥)				-	39	80	76	
市(市民)負担割合(%) (⑪÷⑩)				-	100.0	100.0	100.0		
30.施設主管課	道路公園課				31.施設所管課	道路公園課			

1.施設コード	951	3.施設類型	公園施設 (公園施設(管理棟、トイレ))			
2.施設名	祝吉第1児童公園	4.圏域区分	地域			
5.所在地(町名・番地)	祝吉一丁目10号1番	13.用途地域	第一種中高層住居専用地域			
6.開設年月日	30772	14.外観				
7.施設運営形態 (指定管理者名)	直営					
8.指定管理期間						
9.設置根拠法令	都市公園法					
10.設置条例						
11.施設概要 (設置の経緯や背景、施設の特徴など)	祝吉・郡元土地区画整理事業にて用地を確保	15.内部				
			16.避難所の指定 (収容可能人数)	無 ( )人		
12.主な利用者	地域住民	17.開館時間				
		18.休館日				
		19.駐車場台数	台			
20.土地情報	敷地面積	2,339.00 m <sup>2</sup>				
	市有面積	2,339.00 m <sup>2</sup>				
	借地面積	m <sup>2</sup>				
21.利用情報	(区分・単位)	令和06年度	令和05年度	令和04年度	令和03年度	
23.収入	(区分・単位(千円))	令和06年度	令和05年度	令和04年度	令和03年度	
	市の収入計① (②+③)	-	-	-	-	
	施設使用料収入 (減免後)②	-	-	-	-	
	その他の収入③	-	-	-	-	
	《参考》 使用料減免額④	-	-	-	-	
	指定管理者の収入計⑤	-	-	-	-	
	指定管理料⑥	-	-	-	-	
	利用料金収入	-	-	-	-	
	自主事業収入	-	-	-	-	
	その他収入	-	-	-	-	
収入合計⑦	-	-	-	-		
22.建物情報	占有面積	9.00 m <sup>2</sup>				
	市有面積	9.00 m <sup>2</sup>				
	借家面積	m <sup>2</sup>				
	階数(主たる建物)	地上1階				
	構造(主たる建物)	コンクリートブロック				
25.支出	(区分・単位(千円))	令和06年度	令和05年度	令和04年度	令和03年度	
	市の支出計⑧ (指定管理料除く)	-	46	41	39	
	施設のコスト	-	46	41	39	
	事業のコスト	-	-	-	-	
	人に係るコスト	-	-	-	-	
指定管理者の支出計⑨	-	-	-	-		
施設のコスト	-	-	-	-		
自主事業以外のコスト	-	-	-	-		
自主事業のコスト	-	-	-	-		
人に係るコスト	-	-	-	-		
支出合計⑩	-	46	41	39		
24.使用料減免割合(%) (④÷(②+④))	-	-	-	-		
26.修繕・工事費	0	0	0	0		
27.施設経営における実質的な収入(⑦-⑥)	-	-	-	-		
	29.市負担 市(市民)負担額⑪ (⑧-①+⑥)	-	46	41	39	
28.指定管理者の収支差引 (⑤-⑨)	-	-	-	-		
	市(市民)負担割合(%) (⑪÷⑩)	-	100.0	100.0	100.0	
30.施設主管課	道路公園課	31.施設所管課	道路公園課			

1.施設コード	952	3.施設類型	公園施設 (公園施設(管理棟、トイレ))			
2.施設名	祝吉第2児童公園	4.圏域区分	地域			
5.所在地(町名・番地)	祝吉二丁目6号1番	13.用途地域	第二種中高層住居専用地域			
6.開設年月日	31138	14.外観				
7.施設運営形態 (指定管理者名)	直営					
8.指定管理期間						
9.設置根拠法令	都市公園法					
10.設置条例						
11.施設概要 (設置の経緯や背景、施設の特徴など)	祝吉・郡元土地区画整理事業にて用地を確保	15.内部				
			16.避難所の指定 (収容可能人数)	無 ( )人		
12.主な利用者	地域住民	17.開館時間				
		18.休館日				
		19.駐車場台数	台			
20.土地情報	敷地面積	929.00 m <sup>2</sup>				
	市有面積	929.00 m <sup>2</sup>				
	借地面積	m <sup>2</sup>				
21.利用情報	(区分・単位)	令和06年度	令和05年度	令和04年度	令和03年度	
23.収入	(区分・単位(千円))	令和06年度	令和05年度	令和04年度	令和03年度	
	市の収入計① (②+③)	-	-	-	-	
	施設使用料収入 (減免後)②	-	-	-	-	
	その他の収入③	-	-	-	-	
	《参考》 使用料減免額④	-	-	-	-	
	指定管理者の収入計⑤	-	-	-	-	
	指定管理料⑥	-	-	-	-	
	利用料金収入	-	-	-	-	
	自主事業収入	-	-	-	-	
	その他収入	-	-	-	-	
収入合計⑦	-	-	-	-		
22.建物情報	占有面積	9.00 m <sup>2</sup>				
	市有面積	9.00 m <sup>2</sup>				
	借家面積	m <sup>2</sup>				
	階数(主たる建物)	地上1階				
	構造(主たる建物)	コンクリートブロック				
25.支出	(区分・単位(千円))	令和06年度	令和05年度	令和04年度	令和03年度	
	市の支出計⑧ (指定管理料除く)	-	15	17	18	
	施設のコスト	-	15	17	18	
	事業のコスト	-	-	-	-	
	人に係るコスト	-	-	-	-	
指定管理者の支出計⑨	-	-	-	-		
施設のコスト	-	-	-	-		
自主事業以外のコスト	-	-	-	-		
自主事業のコスト	-	-	-	-		
人に係るコスト	-	-	-	-		
支出合計⑩	-	15	17	18		
24.使用料減免割合(%) (④÷(②+④))	-	-	-	-		
26.修繕・工事費	0	0	0	0		
27.施設経営における実質的な収入(⑦-⑥)	-	-	-	-		
	29.市負担 市(市民)負担額⑪ (⑧-①+⑥)	-	15	17	18	
28.指定管理者の収支差引 (⑤-⑨)	-	-	-	-		
	市(市民)負担割合(%) (⑪÷⑩)	-	100.0	100.0	100.0	
30.施設主管課	道路公園課					
31.施設所管課	道路公園課					

1.施設コード	953	3.施設類型	公園施設 (公園施設(管理棟、トイレ))			
2.施設名	祝吉第4児童公園	4.圏域区分	地域			
5.所在地(町名・番地)	祝吉三丁目7号2番	13.用途地域	第一種中高層住居専用地域			
6.開設年月日	32599	14.外観				
7.施設運営形態 (指定管理者名)	直営					
8.指定管理期間						
9.設置根拠法令	都市公園法					
10.設置条例						
11.施設概要 (設置の経緯や背景、施設の特徴など)	都城市が施工した祝吉郡元土地区画 整理事業で、確保した土地である。	15.内部				
			16.避難所の指定 (収容可能人数)	無 ( )人		
12.主な利用者	地域住民	17.開館時間				
		18.休館日				
		19.駐車場台数	台			
20.土地情報	敷地面積	1,613.00 m <sup>2</sup>				
	市有面積	1,613.00 m <sup>2</sup>				
	借地面積	m <sup>2</sup>				
21.利用情報	(区分・単位)	令和06年度	令和05年度	令和04年度	令和03年度	
	22.建物情報	階数(主たる建物)				地上1階
	構造(主たる建物)				コンクリートブロック	
	建築年度(主たる建物)				平成元年度	
	耐震対応(主たる建物)				対応済み	
	未利用スペース				0.0 %	
23.収入	(区分・単位(千円))	令和06年度	令和05年度	令和04年度	令和03年度	
	市の収入計① (②+③)	-	-	-	-	
	施設使用料収入 (減免後)②	-	-	-	-	
	その他の収入③	-	-	-	-	
	《参考》 使用料減免額④	-	-	-	-	
	指定管理者の収入計⑤	-	-	-	-	
	指定管理料⑥	-	-	-	-	
	利用料金収入	-	-	-	-	
	自主事業収入	-	-	-	-	
	その他収入	-	-	-	-	
収入合計⑦	-	-	-	-		
24.使用料減免割合(%) (④÷(②+④))	-					
	25.支出					
	(区分・単位(千円))	令和06年度	令和05年度	令和04年度	令和03年度	
	市の支出計⑧ (指定管理料除く)	-	28	24	30	
	施設のコスト	-	28	24	30	
事業のコスト	-	-	-	-		
人に係るコスト	-	-	-	-		
指定管理者の支出計⑨	-	-	-	-		
施設のコスト	-	-	-	-		
自主事業以外のコスト	-	-	-	-		
自主事業のコスト	-	-	-	-		
人に係るコスト	-	-	-	-		
支出合計⑩	-	28	24	30		
26.修繕・工事費	0	0	0	0		
27.施設経営における実質的な収入(⑦-⑥)	-					
	29.市負担	-				
28.指定管理者の収支差引 (⑤-⑨)	-					
	30.施設主管課	道路公園課				
31.施設所管課	道路公園課					
市(市民)負担額⑪ (⑧-①+⑥)	-	28	24	30		
市(市民)負担割合(%) (⑪÷⑩)	-	100.0	100.0	100.0		

1.施設コード	954	3.施設類型	公園施設 (公園施設(管理棟、トイレ))			
2.施設名	源野農村公園	4.圏域区分	地域			
5.所在地(町名・番地)	乙房町435	13.用途地域	用途地域外			
6.開設年月日	28532	14. 外観				
7.施設運営形態 (指定管理者名)	直営					
8.指定管理期間						
9.設置根拠法令						
10.設置条例						
11.施設概要 (設置の経緯や背景、施設の特徴など)	農村の生活環境の改善を図るものである。	15. 内部				
			16.避難所の指定 (収容可能人数)	無 ( )人		
12.主な利用者	地域住民	17.開館時間				
		18.休館日				
		19.駐車場台数	台			
20.土地情報	敷地面積	1,965.27 m <sup>2</sup>				
	市有面積	1,965.27 m <sup>2</sup>				
	借地面積	m <sup>2</sup>				
21.利用情報	(区分・単位)	令和06年度	令和05年度	令和04年度	令和03年度	
23.収入	(区分・単位(千円))	令和06年度	令和05年度	令和04年度	令和03年度	
	市の収入計① (②+③)	-	-	-	-	
	施設使用料収入 (減免後)②	-	-	-	-	
	その他の収入③	-	-	-	-	
	《参考》 使用料減免額④	-	-	-	-	
	指定管理者の収入計⑤	-	-	-	-	
	指定管理料⑥	-	-	-	-	
	利用料金収入	-	-	-	-	
	自主事業収入	-	-	-	-	
	その他収入	-	-	-	-	
収入合計⑦	-	-	-	-		
22.建物情報	占有面積	8.90 m <sup>2</sup>				
	市有面積	8.90 m <sup>2</sup>				
	借家面積	m <sup>2</sup>				
	階数(主たる建物)	地上1階				
	構造(主たる建物)	コンクリートブロック				
25.支出	(区分・単位(千円))	令和06年度	令和05年度	令和04年度	令和03年度	
	市の支出計⑧ (指定管理料除く)	-	66	37	88	
	施設のコスト	-	66	37	88	
	事業のコスト	-	-	-	-	
	人に係るコスト	-	-	-	-	
指定管理者の支出計⑨	-	-	-	-		
施設のコスト	-	-	-	-		
自主事業以外のコスト	-	-	-	-		
自主事業のコスト	-	-	-	-		
人に係るコスト	-	-	-	-		
支出合計⑩	-	66	37	88		
24.使用料減免割合(%) (④÷(②+④))	-	-	-	-		
26.修繕・工事費	0	0	0	0		
27.施設経営における実質的な収入(⑦-⑥)	-	-	-	-		
	29.市負担 市(市民)負担額⑪ (⑧-①+⑥)	-	66	37	88	
28.指定管理者の収支差引 (⑤-⑨)	-	-	-	-		
市(市民)負担割合(%) (⑪÷⑩)	-	100.0	100.0	100.0		
30.施設主管課	道路公園課	31.施設所管課	道路公園課			

1.施設コード	955	3.施設類型	公園施設 (公園施設(管理棟、トイレ))			
2.施設名	乙房児童公園	4.圏域区分	地域			
5.所在地(町名・番地)	乙房町1843-1	13.用途地域	用途地域外			
6.開設年月日	26318	14. 外 観				
7.施設運営形態 (指定管理者名)	直営					
8.指定管理期間						
9.設置根拠法令	都市公園法					
10.設置条例						
11.施設概要 (設置の経緯や背景、施設の特徴など)	地区の寄付により、公園用地として、昭和47年1月20日一般供用とす。	15. 内 部				
12.主な利用者	地域住民	17.開館時間				
		18.休館日				
		19.駐車場台数	台			
20.土 地 情 報	敷地面積	㎡				
	市有面積	㎡				
	借地面積	㎡				
21.利 用 情 報	(区分・単位)	令和06年度	令和05年度	令和04年度	令和03年度	
23.収 入	(区分・単位(千円))	令和06年度	令和05年度	令和04年度	令和03年度	
	市の収入計① (②+③)	-	-	-	-	
	施設使用料収入 (減免後)②	-	-	-	-	
	その他の収入③	-	-	-	-	
	《参考》 使用料減免額④	-	-	-	-	
	指定管理者の収入計⑤	-	-	-	-	
	指定管理料⑥	-	-	-	-	
	利用料金収入	-	-	-	-	
	自主事業収入	-	-	-	-	
	その他収入	-	-	-	-	
収入合計⑦	-	-	-	-		
22.建 物 情 報	占有面積	8.00 ㎡				
	市有面積	8.00 ㎡				
	借家面積	㎡				
	階数(主たる建物)	地上1階				
	構造(主たる建物)	コンクリートブロック				
25.支 出	(区分・単位(千円))	令和06年度	令和05年度	令和04年度	令和03年度	
	市の支出計⑧ (指定管理料除く)	-	70	89	63	
	施設のコスト	-	70	89	63	
	事業のコスト	-	-	-	-	
	人に係るコスト	-	-	-	-	
指定管理者の支出計⑨	-	-	-	-		
施設のコスト	-	-	-	-		
自主事業以外のコスト	-	-	-	-		
自主事業のコスト	-	-	-	-		
人に係るコスト	-	-	-	-		
支出合計⑩	-	70	89	63		
24.使用料減免割合(%) (④÷(②+④))	-	-	-	-		
27.施設経営における実質的な収入(⑦-⑥)	-	-	-	-		
	28.指定管理者の収支差引 (⑤-⑨)	-	-	-		
29.市 負 担	市(市民)負担額⑪ (⑧-①+⑥)	-	70	89	63	
	市(市民)負担割合(%) (⑪÷⑩)	-	100.0	100.0	100.0	
30.施設主管課	道路公園課	31.施設所管課	道路公園課			

1.施設コード	956	3.施設類型	公園施設 (公園施設(管理棟、トイレ))			
2.施設名	馬場農村公園	4.圏域区分	地域			
5.所在地(町名・番地)	乙房町1836-1	13.用途地域	用途地域外			
6.開設年月日	28945	14.外観				
7.施設運営形態 (指定管理者名)	直営					
8.指定管理期間						
9.設置根拠法令						
10.設置条例						
11.施設概要 (設置の経緯や背景、施設の特徴など)	農村の生活環境の改善を図るものである。	15.内部				
			16.避難所の指定 (収容可能人数)	無 ( )人		
12.主な利用者	地域住民	17.開館時間				
		18.休館日				
		19.駐車場台数	台			
20.土地情報	敷地面積	505.00 m <sup>2</sup>				
	市有面積	505.00 m <sup>2</sup>				
	借地面積	m <sup>2</sup>				
21.利用情報	(区分・単位)	令和06年度	令和05年度	令和04年度	令和03年度	
23.収入	(区分・単位(千円))	令和06年度	令和05年度	令和04年度	令和03年度	
	市の収入計① (②+③)	-	-	-	-	
	施設使用料収入 (減免後)②	-	-	-	-	
	その他の収入③	-	-	-	-	
	《参考》 使用料減免額④	-	-	-	-	
	指定管理者の収入計⑤	-	-	-	-	
	指定管理料⑥	-	-	-	-	
	利用料金収入	-	-	-	-	
	自主事業収入	-	-	-	-	
	その他収入	-	-	-	-	
収入合計⑦	-	-	-	-		
22.建物情報	占有面積	7.00 m <sup>2</sup>				
	市有面積	7.00 m <sup>2</sup>				
	借家面積	m <sup>2</sup>				
	階数(主たる建物)	地上1階				
	構造(主たる建物)	コンクリートブロック				
25.支出	(区分・単位(千円))	令和06年度	令和05年度	令和04年度	令和03年度	
	市の支出計⑧ (指定管理料除く)	-	50	73	62	
	施設のコスト	-	50	73	62	
	事業のコスト	-	-	-	-	
	人に係るコスト	-	-	-	-	
指定管理者の支出計⑨	-	-	-	-		
施設のコスト	-	-	-	-		
自主事業以外のコスト	-	-	-	-		
自主事業のコスト	-	-	-	-		
人に係るコスト	-	-	-	-		
支出合計⑩	-	50	73	62		
24.使用料減免割合(%) (④÷(②+④))	-	-	-	-		
26.修繕・工事費	0	0	0	0		
27.施設経営における実質的な収入(⑦-⑥)	-	-	-	-		
	29.市負担 市(市民)負担額⑪ (⑧-①+⑥)	-	50	73	62	
28.指定管理者の収支差引 (⑤-⑨)	-	-	-	-		
市(市民)負担割合(%) (⑪÷⑩)	-	100.0	100.0	100.0		
30.施設主管課	道路公園課					
31.施設所管課	道路公園課					

1.施設コード	957	3.施設類型	公園施設 (公園施設(管理棟、トイレ))			
2.施設名	平田かくれ念仏	4.圏域区分	地域			
5.所在地(町名・番地)	乙房町2925-1	13.用途地域	用途地域外			
6.開設年月日	平成元年	14. 外観				
7.施設運営形態 (指定管理者名)	直営					
8.指定管理期間						
9.設置根拠法令						
10.設置条例						
11.施設概要 (設置の経緯や背景、施設の特徴など)	仏教が禁じられていた時代に、仏教徒が体制にかくれて、ひそかに宗教活動を行っていたとされる洞窟跡地 広場としての整備経緯は不明	15. 内部				
			16.避難所の指定 (収容可能人数)	無 ( )人		
12.主な利用者	地域住民	17.開館時間				
		18.休館日				
		19.駐車場台数	10 台			
20.土地情報	敷地面積	1,217.00 m <sup>2</sup>				
	市有面積	1,217.00 m <sup>2</sup>				
	借地面積	m <sup>2</sup>				
21.利用情報	(区分・単位)	令和06年度	令和05年度	令和04年度	令和03年度	
	22.建物情報	階数(主たる建物)	地上1階			
	構造(主たる建物)	鉄筋コンクリート				
	建築年度(主たる建物)	昭和63年度				
	耐震対応(主たる建物)	対応済み				
	未利用スペース	0.0 %				
23.収入	(区分・単位(千円))	令和06年度	令和05年度	令和04年度	令和03年度	
	市の収入計① (②+③)	-	-	-	-	
	施設使用料収入 (減免後)②	-	-	-	-	
	その他の収入③	-	-	-	-	
	《参考》 使用料減免額④	-	-	-	-	
	指定管理者の収入計⑤	-	-	-	-	
	指定管理料⑥	-	-	-	-	
	利用料金収入	-	-	-	-	
	自主事業収入	-	-	-	-	
	その他収入	-	-	-	-	
収入合計⑦	-	-	-	-		
25.支出	(区分・単位(千円))	令和06年度	令和05年度	令和04年度	令和03年度	
	市の支出計⑧ (指定管理料除く)	-	30	37	49	
	施設のコスト	-	30	37	49	
	事業のコスト	-	-	-	-	
	人に係るコスト	-	-	-	-	
指定管理者の支出計⑨	-	-	-	-		
施設のコスト	-	-	-	-		
自主事業以外のコスト	-	-	-	-		
自主事業のコスト	-	-	-	-		
人に係るコスト	-	-	-	-		
支出合計⑩	-	30	37	49		
24.使用料減免割合(%) (④÷(②+④))	-	-	-	-		
26.修繕・工事費	0	0	0	0		
27.施設経営における実質的な収入(⑦-⑥)	-	-	-	-		
	29.市負担 市(市民)負担額⑪ (⑧-①+⑥)	-	30	37	49	
28.指定管理者の収支差引 (⑤-⑨)	-	-	-	-		
市(市民)負担割合(%) (⑪÷⑩)	-	100.0	100.0	100.0		
30.施設主管課	道路公園課					
31.施設所管課	道路公園課					

1.施設コード	958	3.施設類型	公園施設 (公園施設(管理棟、トイレ))			
2.施設名	平田農村公園	4.圏域区分	地域			
5.所在地(町名・番地)	乙房町3074	13.用途地域	用途地域外			
6.開設年月日	30764	14.外 観				
7.施設運営形態 (指定管理者名)	直営					
8.指定管理期間						
9.設置根拠法令						
10.設置条例						
11.施設概要 (設置の経緯や背景、施設の特徴など)	農村の生活環境の改善を図るものである。	15.内 部				
12.主な利用者	地域住民	17.開館時間				
		18.休館日				
		19.駐車場台数	台			
20.土 地 情 報	敷地面積	2,972.00 m <sup>2</sup>				
	市有面積	2,972.00 m <sup>2</sup>				
	借地面積	m <sup>2</sup>				
21.利 用 情 報	(区分・単位)	令和06年度	令和05年度	令和04年度	令和03年度	
23.収 入	(区分・単位(千円))	令和06年度	令和05年度	令和04年度	令和03年度	
	市の収入計① (②+③)	-	-	-	-	
	施設使用料収入 (減免後)②	-	-	-	-	
	その他の収入③	-	-	-	-	
	《参考》 使用料減免額④	-	-	-	-	
	指定管理者の収入計⑤	-	-	-	-	
	指定管理料⑥	-	-	-	-	
	利用料金収入	-	-	-	-	
	自主事業収入	-	-	-	-	
	その他収入	-	-	-	-	
収入合計⑦	-	-	-	-		
22.建 物 情 報	占有面積	30.20 m <sup>2</sup>				
	市有面積	30.20 m <sup>2</sup>				
	借家面積	m <sup>2</sup>				
	階数(主たる建物)	地上1階				
	構造(主たる建物)	鉄筋コンクリート				
25.支 出	(区分・単位(千円))	令和06年度	令和05年度	令和04年度	令和03年度	
	市の支出計⑧ (指定管理料除く)	-	55	67	64	
	施設のコスト	-	55	67	64	
	事業のコスト	-	-	-	-	
	人に係るコスト	-	-	-	-	
指定管理者の支出計⑨	-	-	-	-		
施設のコスト	-	-	-	-		
自主事業以外のコスト	-	-	-	-		
自主事業のコスト	-	-	-	-		
人に係るコスト	-	-	-	-		
支出合計⑩	-	55	67	64		
24.使用料減免割合(%) (④÷(②+④))	-	-	-	-		
26.修繕・工事費	0	0	0	0		
27.施設経営における実質的な収入(⑦-⑥)	-	-	-	-		
	29.市負担 市(市民)負担額⑪ (⑧-①+⑥)	-	55	67	64	
28.指定管理者の収支差引 (⑤-⑨)	-	-	-	-		
市(市民)負担割合(%) (⑪÷⑩)	-	100.0	100.0	100.0		
30.施設主管課	道路公園課					
31.施設所管課	道路公園課					

1.施設コード	959	3.施設類型	公園施設 (公園施設(管理棟、トイレ))								
2.施設名	下川崎農村公園	4.圏域区分	地域								
5.所在地(町名・番地)	関之尾町5207	13.用途地域	用途地域外								
6.開設年月日	昭和53年	14. 外観									
7.施設運営形態 (指定管理者名)	直営										
8.指定管理期間											
9.設置根拠法令											
10.設置条例											
11.施設概要 (設置の経緯や背景、施設の特徴など)	地区再編農業構造改善事業で農村広場として整備。昭和60年に農政課より都市緑地公園課へ移管	15. 内部									
							16.避難所の指定 (収容可能人数)	無 ( )人			
12.主な利用者	地域住民	17.開館時間									
		18.休館日									
		19.駐車場台数	台								
20.土地情報	敷地面積	2,380.00 m <sup>2</sup>									
	市有面積	2,380.00 m <sup>2</sup>									
	借地面積	m <sup>2</sup>									
21.利用情報	(区分・単位)	令和06年度	令和05年度	令和04年度	令和03年度	22.建物情報	階数(主たる建物)	地上1階			
							構造(主たる建物)	鉄筋コンクリート			
							建築年度(主たる建物)	昭和54年度			
							耐震対応(主たる建物)	未対応			
							未利用スペース	0.0 %			
23.収入	(区分・単位(千円))	令和06年度	令和05年度	令和04年度	令和03年度	25.支出	(区分・単位(千円))	令和06年度	令和05年度	令和04年度	令和03年度
	市の収入計① (②+③)	-	-	-	-		市の支出計⑧ (指定管理料除く)	-	55	71	62
	施設使用料収入 (減免後)②	-	-	-	-		施設のコスト	-	55	71	62
	その他の収入③	-	-	-	-		事業のコスト	-	-	-	-
	《参考》 使用料減免額④	-	-	-	-		人に係るコスト	-	-	-	-
	指定管理者の収入計⑤	-	-	-	-		指定管理者の支出計⑨	-	-	-	-
	指定管理料⑥	-	-	-	-		施設のコスト	-	-	-	-
	利用料金収入	-	-	-	-		自主事業以外のコスト	-	-	-	-
	自主事業収入	-	-	-	-		自主事業のコスト	-	-	-	-
	その他収入	-	-	-	-		人に係るコスト	-	-	-	-
収入合計⑦	-	-	-	-	支出合計⑩	-	55	71	62		
24.使用料減免割合(%) (④÷(②+④))	-	-	-	-	26.修繕・工事費	0	0	0	0		
27.施設経営における実質的な収入(⑦-⑥)	-	-	-	-	29.市負担	市(市民)負担額⑪ (⑧-①+⑥)	-	55	71	62	
28.指定管理者の収支差引 (⑤-⑨)	-	-	-	-	市(市民)負担割合(%) (⑪÷⑩)	-	100.0	100.0	100.0		
30.施設主管課	道路公園課				31.施設所管課	道路公園課					

1.施設コード	960	3.施設類型	公園施設 (公園施設(管理棟、トイレ))			
2.施設名	町区農村公園	4.圏域区分	地域			
5.所在地(町名・番地)	庄内町8669番1	13.用途地域	用途地域外			
6.開設年月日	28479	14.外 観				
7.施設運営形態 (指定管理者名)	直営					
8.指定管理期間						
9.設置根拠法令						
10.設置条例						
11.施設概要 (設置の経緯や背景、施設の特徴など)	農村の生活環境の改善を図るものである。	15.内 部				
12.主な利用者	地域住民	17.開館時間				
		18.休館日				
		19.駐車場台数	台			
20.土 地 情 報	敷地面積	699.00 m <sup>2</sup>				
	市有面積	699.00 m <sup>2</sup>				
	借地面積	m <sup>2</sup>				
21.利 用 情 報	(区分・単位)	令和06年度	令和05年度	令和04年度	令和03年度	
23.収 入	(区分・単位(千円))	令和06年度	令和05年度	令和04年度	令和03年度	
	市の収入計① (②+③)	-	-	-	-	
	施設使用料収入 (減免後)②	-	-	-	-	
	その他の収入③	-	-	-	-	
	《参考》 使用料減免額④	-	-	-	-	
	指定管理者の収入計⑤	-	-	-	-	
	指定管理料⑥	-	-	-	-	
	利用料金収入	-	-	-	-	
	自主事業収入	-	-	-	-	
	その他収入	-	-	-	-	
収入合計⑦	-	-	-	-		
22.建 物 情 報	占有面積	5.90 m <sup>2</sup>				
	市有面積	5.90 m <sup>2</sup>				
	借家面積	m <sup>2</sup>				
	階数(主たる建物)	地上1階				
	構造(主たる建物)	コンクリートブロック				
25.支 出	(区分・単位(千円))	令和06年度	令和05年度	令和04年度	令和03年度	
	市の支出計⑧ (指定管理料除く)	-	-	45	42	
	施設のコスト	-	-	45	42	
	事業のコスト	-	-	-	-	
	人に係るコスト	-	-	-	-	
指定管理者の支出計⑨	-	-	-	-		
施設のコスト	-	-	-	-		
自主事業以外のコスト	-	-	-	-		
自主事業のコスト	-	-	-	-		
人に係るコスト	-	-	-	-		
支出合計⑩	-	-	45	42		
24.使用料減免割合(%) (④÷(②+④))	-	-	-	-		
26.修繕・工事費	0	0	0	0		
27.施設経営における実質的な収入(⑦-⑥)	-	-	-	-		
	-	-	45	42		
28.指定管理者の収支差引 (⑤-⑨)	-	-	-	-		
29.市負担	-	-	100.0	100.0		
30.施設主管課	道路公園課	31.施設所管課	道路公園課			

1.施設コード	961	3.施設類型	公園施設 (公園施設(管理棟、トイレ))			
2.施設名	庄内児童公園	4.圏域区分	地域			
5.所在地(町名・番地)	庄内町13245-2	13.用途地域	用途地域外			
6.開設年月日	27023	14. 外 観				
7.施設運営形態 (指定管理者名)	直営					
8.指定管理期間						
9.設置根拠法令	都市公園法					
10.設置条例		15. 内 部				
11.施設概要 (設置の経緯や背景、施設の特徴など)	当該公園は、庄内街区公園整備事業により整備されたもの。					
12.主な利用者	地域住民	16.避難所の指定 (収容可能人数)	無 ( )人			
		17.開館時間				
		18.休館日				
20.土 地 情 報	敷地面積	10,574.00 m <sup>2</sup>				
	市有面積	10,574.00 m <sup>2</sup>				
	借地面積	m <sup>2</sup>				
21.利 用 情 報	(区分・単位)	令和06年度	令和05年度	令和04年度	令和03年度	
	22.建 物 情 報	階数(主たる建物)	地上1階			
	構造(主たる建物)	木造				
	建築年度(主たる建物)	平成18年度				
	耐震対応(主たる建物)	対応済み				
未利用スペース	0.0 %					
23.収 入	(区分・単位(千円))	令和06年度	令和05年度	令和04年度	令和03年度	
	市の収入計① (②+③)	-	-	-	-	
	施設使用料収入 (減免後)②	-	-	-	-	
	その他の収入③	-	-	-	-	
	《参考》 使用料減免額④	-	-	-	-	
	指定管理者の収入計⑤	-	-	-	-	
	指定管理料⑥	-	-	-	-	
	利用料金収入	-	-	-	-	
	自主事業収入	-	-	-	-	
	その他収入	-	-	-	-	
収入合計⑦	-	-	-	-		
25.支 出	(区分・単位(千円))	令和06年度	令和05年度	令和04年度	令和03年度	
	市の支出計⑧ (指定管理料除く)	-	54	42	41	
	施設のコスト	-	54	42	41	
	事業のコスト	-	-	-	-	
	人に係るコスト	-	-	-	-	
指定管理者の支出計⑨	-	-	-	-		
施設のコスト	-	-	-	-		
自主事業以外のコスト	-	-	-	-		
自主事業のコスト	-	-	-	-		
人に係るコスト	-	-	-	-		
支出合計⑩	-	54	42	41		
24.使用料減免割合(%) (④÷(②+④))	-	-	-	-		
26.修繕・工事費	0	0	0	0		
27.施設経営における実質的な収入(⑦-⑥)	-	-	-	-		
	29.市 負 担	市の(市民)負担額⑪ (⑧-①+⑥)	-	54	42	41
28.指定管理者の収支差引 (⑤-⑨)	-	-	-	-		
	市の(市民)負担割合(%) (⑪÷⑩)	-	100.0	100.0	100.0	
30.施設主管課	道路公園課	31.施設所管課	道路公園課			

1.施設コード	962	3.施設類型	公園施設 (公園施設(管理棟、トイレ))			
2.施設名	庄内城山広場	4.圏域区分	地域			
5.所在地(町名・番地)	庄内町12683番地	13.用途地域	用途地域外			
6.開設年月日	35521	14. 外観				
7.施設運営形態 (指定管理者名)	直営					
8.指定管理期間						
9.設置根拠法令						
10.設置条例						
11.施設概要 (設置の経緯や背景、施設の特徴など)	庄内城山創生会により庄内「安永城跡」を中心に城跡の名残を止めた景観づくり、それに伴う周辺の整備を目的に広範囲な計画が立案され、平成3年第1回都市議会定例会において採択された。これに基づき身近な自然との触れ合いの場として整備されたものである。	15. 内部				
			16.避難所の指定 (収容可能人数)	無 ( )人		
12.主な利用者	地域住民	17.開館時間				
		18.休館日				
		19.駐車場台数	10 台			
20.土地情報	敷地面積	3,808.24 m <sup>2</sup>				
	市有面積	3,808.24 m <sup>2</sup>				
	借地面積	m <sup>2</sup>				
21.利用情報	(区分・単位)	令和06年度	令和05年度	令和04年度	令和03年度	
23.収入	(区分・単位(千円))	令和06年度	令和05年度	令和04年度	令和03年度	
	市の収入計① (②+③)	-	-	-	-	
	施設使用料収入 (減免後)②	-	-	-	-	
	その他の収入③	-	-	-	-	
	《参考》 使用料減免額④	-	-	-	-	
	指定管理者の収入計⑤	-	-	-	-	
	指定管理料⑥	-	-	-	-	
	利用料金収入	-	-	-	-	
	自主事業収入	-	-	-	-	
	その他収入	-	-	-	-	
	収入合計⑦	-	-	-	-	
22.建物情報	占有面積	5.76 m <sup>2</sup>				
	市有面積	5.76 m <sup>2</sup>				
	借家面積	m <sup>2</sup>				
	階数(主たる建物)	地上1階				
	構造(主たる建物)	木造				
	建築年度(主たる建物)	平成9年度				
25.支出	耐震対応(主たる建物)	対応済み				
	未利用スペース	0.0 %				
	(区分・単位(千円))	令和06年度	令和05年度	令和04年度	令和03年度	
	市の支出計⑧ (指定管理料除く)	-	52	62	60	
	施設のコスト	-	52	62	60	
	事業のコスト	-	-	-	-	
	人に係るコスト	-	-	-	-	
	指定管理者の支出計⑨	-	-	-	-	
	施設のコスト	-	-	-	-	
	自主事業以外のコスト	-	-	-	-	
自主事業のコスト	-	-	-	-		
人に係るコスト	-	-	-	-		
支出合計⑩	-	52	62	60		
24.使用料減免割合(%) (④÷(②+④))	-	-	-	-		
26.修繕・工事費	0	0	0	0		
27.施設経営における実質的な収入(⑦-⑥)	-	-	-	-		
	29.市負担 市(市民)負担額⑪ (⑧-①+⑥)	-	52	62	60	
28.指定管理者の収支差引 (⑤-⑨)	-	-	-	-		
	市(市民)負担割合(%) (⑪÷⑩)	-	100.0	100.0	100.0	
30.施設主管課	道路公園課	31.施設所管課	道路公園課			

1.施設コード	965	3.施設類型	公園施設 (公園施設(管理棟、トイレ))			
2.施設名	菓子野農村公園	4.圏域区分	地域			
5.所在地(町名・番地)	菓子野町11222	13.用途地域	用途地域外			
6.開設年月日	28945	14. 外観				
7.施設運営形態 (指定管理者名)	直営					
8.指定管理期間						
9.設置根拠法令						
10.設置条例						
11.施設概要 (設置の経緯や背景、施設の特徴など)	農村の生活環境の改善を図るものである。	15. 内部				
			16.避難所の指定 (収容可能人数)	無 ( )人		
12.主な利用者	地域住民	17.開館時間				
		18.休館日				
		19.駐車場台数	台			
20.土地情報	敷地面積	2,532.00 m <sup>2</sup>				
	市有面積	2,532.00 m <sup>2</sup>				
	借地面積	m <sup>2</sup>				
21.利用情報	(区分・単位)	令和06年度	令和05年度	令和04年度	令和03年度	
23.収入	(区分・単位(千円))	令和06年度	令和05年度	令和04年度	令和03年度	
	市の収入計① (②+③)	-	-	-	-	
	施設使用料収入 (減免後)②	-	-	-	-	
	その他の収入③	-	-	-	-	
	《参考》 使用料減免額④	-	-	-	-	
	指定管理者の収入計⑤	-	-	-	-	
	指定管理料⑥	-	-	-	-	
	利用料金収入	-	-	-	-	
	自主事業収入	-	-	-	-	
	その他収入	-	-	-	-	
収入合計⑦	-	-	-	-		
22.建物情報	占有面積	7.00 m <sup>2</sup>				
	市有面積	7.00 m <sup>2</sup>				
	借家面積	m <sup>2</sup>				
	階数(主たる建物)	地上1階				
	構造(主たる建物)	コンクリートブロック				
25.支出	(区分・単位(千円))	令和06年度	令和05年度	令和04年度	令和03年度	
	市の支出計⑧ (指定管理料除く)	-	51	43	69	
	施設のコスト	-	51	43	69	
	事業のコスト	-	-	-	-	
	人に係るコスト	-	-	-	-	
指定管理者の支出計⑨	-	-	-	-		
施設のコスト	-	-	-	-		
自主事業以外のコスト	-	-	-	-		
自主事業のコスト	-	-	-	-		
人に係るコスト	-	-	-	-		
支出合計⑩	-	51	43	69		
24.使用料減免割合(%) (④÷(②+④))	-	-	-	-		
26.修繕・工事費	0	0	0	0		
27.施設経営における実質的な収入(⑦-⑥)	-	-	-	-		
	29.市負担 市(市民)負担額⑪ (⑧-①+⑥)	-	51	43	69	
28.指定管理者の収支差引 (⑤-⑨)	-	-	-	-		
市(市民)負担割合(%) (⑪÷⑩)	-	100.0	100.0	100.0		
30.施設主管課	道路公園課					
31.施設所管課	道路公園課					

1.施設コード	966	3.施設類型	公園施設 (公園施設(管理棟、トイレ))			
2.施設名	宮島農村公園	4.圏域区分	地域			
5.所在地(町名・番地)	菓子野町10031-2	13.用途地域	用途地域外			
6.開設年月日	29982	14.外 観				
7.施設運営形態 (指定管理者名)	直営					
8.指定管理期間						
9.設置根拠法令						
10.設置条例						
11.施設概要 (設置の経緯や背景、施設の特徴など)	農村の生活環境の改善を図るものである。	15.内 部				
			16.避難所の指定 (収容可能人数)	無 ( )人		
12.主な利用者	地域住民	17.開館時間				
		18.休館日				
		19.駐車場台数	台			
20.土 地 情 報	敷地面積	2,429.00 m <sup>2</sup>				
	市有面積	2,429.00 m <sup>2</sup>				
	借地面積	m <sup>2</sup>				
21.利 用 情 報	(区分・単位)	令和06年度	令和05年度	令和04年度	令和03年度	
23.収 入	(区分・単位(千円))	令和06年度	令和05年度	令和04年度	令和03年度	
	市の収入計① (②+③)	-	-	-	-	
	施設使用料収入 (減免後)②	-	-	-	-	
	その他の収入③	-	-	-	-	
	《参考》 使用料減免額④	-	-	-	-	
	指定管理者の収入計⑤	-	-	-	-	
	指定管理料⑥	-	-	-	-	
	利用料金収入	-	-	-	-	
	自主事業収入	-	-	-	-	
	その他収入	-	-	-	-	
収入合計⑦	-	-	-	-		
22.建 物 情 報	占有面積	7.00 m <sup>2</sup>				
	市有面積	7.00 m <sup>2</sup>				
	借家面積	m <sup>2</sup>				
	階数(主たる建物)	地上1階				
	構造(主たる建物)	コンクリートブロック				
25.支 出	(区分・単位(千円))	令和06年度	令和05年度	令和04年度	令和03年度	
	市の支出計⑧ (指定管理料除く)	-	45	68	61	
	施設のコスト	-	45	68	61	
	事業のコスト	-	-	-	-	
	人に係るコスト	-	-	-	-	
指定管理者の支出計⑨	-	-	-	-		
施設のコスト	-	-	-	-		
自主事業以外のコスト	-	-	-	-		
自主事業のコスト	-	-	-	-		
人に係るコスト	-	-	-	-		
支出合計⑩	-	45	68	61		
24.使用料減免割合(%) (④÷(②+④))	-	-	-	-		
26.修繕・工事費	0	0	0	0		
27.施設経営における実質的な収入(⑦-⑥)	-	-	-	-		
	29.市負担	-	45	68	61	
28.指定管理者の収支差引 (⑤-⑨)	-	-	-	-		
31.施設所管課	道路公園課	市(市民)負担額⑪ (⑧-①+⑥)	-	45	68	61
30.施設主管課	道路公園課	市(市民)負担割合(%) (⑪÷⑩)	-	100.0	100.0	100.0

1.施設コード	972	3.施設類型	公園施設 (公園施設(管理棟、トイレ))			
2.施設名	金田児童公園	4.圏域区分	地域			
5.所在地(町名・番地)	金田町1228番地21	13.用途地域	用途地域外			
6.開設年月日	33329	14. 外 観				
7.施設運営形態 (指定管理者名)	直営					
8.指定管理期間						
9.設置根拠法令	都市公園法					
10.設置条例						
11.施設概要 (設置の経緯や背景、施設の特徴など)	都城市との合併前より地区のふれあいの場として利用されている。	15. 内 部				
12.主な利用者	地域住民	17.開館時間				
		18.休館日				
		19.駐車場台数	台			
20.土 地 情 報	敷地面積	2,713.00 m <sup>2</sup>				
	市有面積	2,713.00 m <sup>2</sup>				
	借地面積	m <sup>2</sup>				
21.利 用 情 報	(区分・単位)	令和06年度	令和05年度	令和04年度	令和03年度	
23.収 入	(区分・単位(千円))	令和06年度	令和05年度	令和04年度	令和03年度	
	市の収入計① (②+③)	-	-	-	-	
	施設使用料収入 (減免後)②	-	-	-	-	
	その他の収入③	-	-	-	-	
	《参考》 使用料減免額④	-	-	-	-	
	指定管理者の収入計⑤	-	-	-	-	
	指定管理料⑥	-	-	-	-	
	利用料金収入	-	-	-	-	
	自主事業収入	-	-	-	-	
	その他収入	-	-	-	-	
収入合計⑦	-	-	-	-		
22.建 物 情 報	占有面積	11.16 m <sup>2</sup>				
	市有面積	11.16 m <sup>2</sup>				
	借家面積	m <sup>2</sup>				
	階数(主たる建物)	地上1階				
	構造(主たる建物)	コンクリートブロック				
25.支 出	(区分・単位(千円))	令和06年度	令和05年度	令和04年度	令和03年度	
	市の支出計⑧ (指定管理料除く)	-	32	40	38	
	施設のコスト	-	32	40	38	
	事業のコスト	-	-	-	-	
	人に係るコスト	-	-	-	-	
指定管理者の支出計⑨	-	-	-	-		
施設のコスト	-	-	-	-		
自主事業以外のコスト	-	-	-	-		
自主事業のコスト	-	-	-	-		
人に係るコスト	-	-	-	-		
支出合計⑩	-	32	40	38		
24.使用料減免割合(%) (④÷(②+④))	-	-	-	-		
26.修繕・工事費	0	0	0	0		
27.施設経営における実質的な収入(⑦-⑥)	-	-	-	-		
	29.市負担 市(市民)負担額⑪ (⑧-①+⑥)	-	32	40	38	
28.指定管理者の収支差引 (⑤-⑨)	-	-	-	-		
	市(市民)負担割合(%) (⑪÷⑩)	-	100.0	100.0	100.0	
30.施設主管課	道路公園課	31.施設所管課	道路公園課			

1.施設コード	980	3.施設類型	公園施設 (公園施設(管理棟、トイレ))			
2.施設名	高木児童公園	4.圏域区分	地域			
5.所在地(町名・番地)	高木町4861-1	13.用途地域	用途地域外			
6.開設年月日	29311	14. 外 観				
7.施設運営形態 (指定管理者名)	直営					
8.指定管理期間						
9.設置根拠法令	都市公園法					
10.設置条例						
11.施設概要 (設置の経緯や背景、施設の特徴など)	当公園は、当市の北部に位置し、九州縦貫道の整備に伴い、環境は一変した。特別処置法の施行また、環境の整備をはかるために児童公園を設置するものなり。	15. 内 部				
12.主な利用者	地域住民	17.開館時間				
		18.休館日				
		19.駐車場台数	台			
20.土地情報	敷地面積	2,266.00 m <sup>2</sup>				
	市有面積	2,266.00 m <sup>2</sup>				
	借地面積	m <sup>2</sup>				
21.利用情報	(区分・単位)	令和06年度	令和05年度	令和04年度	令和03年度	
23.収入	(区分・単位(千円))	令和06年度	令和05年度	令和04年度	令和03年度	
	市の収入計① (②+③)	-	-	-	-	
	施設使用料収入 (減免後)②	-	-	-	-	
	その他の収入③	-	-	-	-	
	《参考》 使用料減免額④	-	-	-	-	
	指定管理者の収入計⑤	-	-	-	-	
	指定管理料⑥	-	-	-	-	
	利用料金収入	-	-	-	-	
	自主事業収入	-	-	-	-	
	その他収入	-	-	-	-	
	収入合計⑦	-	-	-	-	
22.建物情報	占有面積	6.90 m <sup>2</sup>				
	市有面積	6.90 m <sup>2</sup>				
	借家面積	m <sup>2</sup>				
	階数(主たる建物)	地上1階				
	構造(主たる建物)	コンクリートブロック				
25.支出	(区分・単位(千円))	令和06年度	令和05年度	令和04年度	令和03年度	
	市の支出計⑧ (指定管理料除く)	-	54	68	69	
	施設のコスト	-	54	68	69	
	事業のコスト	-	-	-	-	
	人に係るコスト	-	-	-	-	
指定管理者の支出計⑨	-	-	-	-		
施設のコスト	-	-	-	-		
自主事業以外のコスト	-	-	-	-		
自主事業のコスト	-	-	-	-		
人に係るコスト	-	-	-	-		
支出合計⑩	-	54	68	69		
24.使用料減免割合(%) (④÷(②+④))	-	-	-	-		
26.修繕・工事費	0	0	0	0		
27.施設経営における実質的な収入(⑦-⑥)	-	-	-	-		
	29.市負担 市(市民)負担額⑪ (⑧-①+⑥)	-	54	68	69	
28.指定管理者の収支差引 (⑤-⑨)	-	-	-	-		
市(市民)負担割合(%) (⑪÷⑩)	-	100.0	100.0	100.0		
30.施設主管課	道路公園課	31.施設所管課	道路公園課			

1.施設コード	984	3.施設類型	公園施設 (公園施設(管理棟、トイレ))			
2.施設名	松之元街区公園	4.圏域区分	地域			
5.所在地(町名・番地)	都北町6450	13.用途地域	第一種住居地域			
6.開設年月日	34790	14. 外観				
7.施設運営形態 (指定管理者名)	直営					
8.指定管理期間						
9.設置根拠法令	都市公園法					
10.設置条例						
11.施設概要 (設置の経緯や背景、施設の特徴など)	住民からの要望も高まり、平成3年に都市計画決定され、平成6年に設置された街区公園	15. 内部				
12.主な利用者	地域住民	17.開館時間				
		18.休館日				
		19.駐車場台数	台			
20.土地情報	敷地面積	1,985.00 m <sup>2</sup>				
	市有面積	1,985.00 m <sup>2</sup>				
	借地面積	m <sup>2</sup>				
21.利用情報	(区分・単位)	令和06年度	令和05年度	令和04年度	令和03年度	
23.収入	(区分・単位(千円))	令和06年度	令和05年度	令和04年度	令和03年度	
	市の収入計① (②+③)	-	-	-	-	
	施設使用料収入 (減免後)②	-	-	-	-	
	その他の収入③	-	-	-	-	
	《参考》 使用料減免額④	-	-	-	-	
	指定管理者の収入計⑤	-	-	-	-	
	指定管理料⑥	-	-	-	-	
	利用料金収入	-	-	-	-	
	自主事業収入	-	-	-	-	
	その他収入	-	-	-	-	
収入合計⑦	-	-	-	-		
22.建物情報	占有面積	5.35 m <sup>2</sup>				
	市有面積	5.35 m <sup>2</sup>				
25.支出	借家面積	m <sup>2</sup>				
	階数(主たる建物)	地上1階				
	構造(主たる建物)	木造				
	建築年度(主たる建物)	平成7年度				
	耐震対応(主たる建物)	対応済み				
未利用スペース	0.0 %					
24.収入	(区分・単位(千円))	令和06年度	令和05年度	令和04年度	令和03年度	
	市の支出計⑧ (指定管理料除く)	-	18	20	24	
	施設のコスト	-	18	20	24	
	事業のコスト	-	-	-	-	
	人に係るコスト	-	-	-	-	
	指定管理者の支出計⑨	-	-	-	-	
	施設のコスト	-	-	-	-	
	自主事業以外のコスト	-	-	-	-	
	自主事業のコスト	-	-	-	-	
	人に係るコスト	-	-	-	-	
支出合計⑩	-	18	20	24		
24.使用料減免割合(%) (④÷(②+④))	-	-	-	-		
26.修繕・工事費	0	0	0	0		
27.施設経営における実質的な収入(⑦-⑥)	-	-	-	-		
	29.市負担	-	18	20	24	
28.指定管理者の収支差引 (⑤-⑨)	-	-	-	-		
31.施設所管課	道路公園課	市(市民)負担額⑪ (⑧-①+⑥)	-	18	20	24
30.施設主管課	道路公園課	市(市民)負担割合(%) (⑪÷⑩)	-	100.0	100.0	100.0

1.施設コード	985	3.施設類型	公園施設 (公園施設(管理棟、トイレ))				
2.施設名	都北児童公園	4.圏域区分	地域				
5.所在地(町名・番地)	都北町1082番地1	13.用途地域	第一種住居地域				
6.開設年月日	30041	14. 外 観					
7.施設運営形態 (指定管理者名)	直営						
8.指定管理期間							
9.設置根拠法令	都市公園法						
10.設置条例		15. 内 部					
11.施設概要 (設置の経緯や背景、施設の特徴など)	団地の建設により児童公園の整備が望まれるようになった。						
12.主な利用者	地域住民	16.避難所の指定 (収容可能人数)	無 ( )人				
		17.開館時間					
		18.休館日					
20.土 地 情 報	敷地面積	3,589.00 m <sup>2</sup>					
	市有面積	3,589.00 m <sup>2</sup>					
	借地面積	m <sup>2</sup>					
21.利 用 情 報	(区分・単位)	令和06年度	令和05年度	令和04年度	令和03年度		
	22.建 物 情 報	階数(主たる建物)	地上1階				
	構造(主たる建物)	コンクリートブロック					
	建築年度(主たる建物)	昭和56年度					
	耐震対応(主たる建物)	対応済み					
未利用スペース	0.0 %						
23.収 入	(区分・単位(千円))	令和06年度	令和05年度	令和04年度	令和03年度		
	市の収入計① (②+③)	-	-	-	-		
	施設使用料収入 (減免後)②	-	-	-	-		
	その他の収入③	-	-	-	-		
	《参考》 使用料減免額④	-	-	-	-		
	指定管理者の収入計⑤	-	-	-	-		
	指定管理料⑥	-	-	-	-		
	利用料金収入	-	-	-	-		
	自主事業収入	-	-	-	-		
	その他収入	-	-	-	-		
収入合計⑦	-	-	-	-			
24.使用料減免割合(%) (④÷(②+④))	25.支 出		(区分・単位(千円))	令和06年度	令和05年度	令和04年度	令和03年度
	市の支出計⑧ (指定管理料除く)		-	78	122	87	
	施設のコスト		-	78	122	87	
	事業のコスト		-	-	-	-	
人に係るコスト		-	-	-	-		
指定管理者の支出計⑨		-	-	-	-		
施設のコスト		-	-	-	-		
自主事業以外のコスト		-	-	-	-		
自主事業のコスト		-	-	-	-		
人に係るコスト		-	-	-	-		
支出合計⑩		-	78	122	87		
26.修繕・工事費		0	0	0	0		
27.施設経営における実質的な収入(⑦-⑥)		-	-	-	-		
28.指定管理者の収支差引 (⑤-⑨)		-	-	-	-		
29.市 負 担		市(市民)負担額⑪ (⑧-①+⑥)	-	78	122	87	
市(市民)負担割合(%) (⑪÷⑩)		-	100.0	100.0	100.0		
30.施設主管課	道路公園課	31.施設所管課	道路公園課				

1.施設コード	988	3.施設類型	公園施設 (公園施設(管理棟、トイレ))			
2.施設名	都北緑地	4.圏域区分	地域			
5.所在地(町名・番地)	都北町7502番地1	13.用途地域	工業専用地域			
6.開設年月日	28946	14. 外観				
7.施設運営形態 (指定管理者名)	直営					
8.指定管理期間						
9.設置根拠法令						
10.設置条例						
11.施設概要 (設置の経緯や背景、施設の特徴など)	昭和53年度工業再配置促進費補助事業にて整備を行う。	15. 内部				
12.主な利用者	地域住民	17.開館時間				
		18.休館日				
		19.駐車場台数	台			
20.土地情報	敷地面積	1,071.80 m <sup>2</sup>				
	市有面積	1,071.80 m <sup>2</sup>				
	借地面積	m <sup>2</sup>				
21.利用情報	(区分・単位)	令和06年度	令和05年度	令和04年度	令和03年度	
23.収入	(区分・単位(千円))	令和06年度	令和05年度	令和04年度	令和03年度	
	市の収入計① (②+③)	-	-	-	-	
	施設使用料収入 (減免後)②	-	-	-	-	
	その他の収入③	-	-	-	-	
	《参考》 使用料減免額④	-	-	-	-	
	指定管理者の収入計⑤	-	-	-	-	
	指定管理料⑥	-	-	-	-	
	利用料金収入	-	-	-	-	
	自主事業収入	-	-	-	-	
	その他収入	-	-	-	-	
収入合計⑦	-	-	-	-		
22.建物情報	占有面積	6.90 m <sup>2</sup>				
	市有面積	6.90 m <sup>2</sup>				
	借家面積	m <sup>2</sup>				
	階数(主たる建物)	地上1階				
	構造(主たる建物)	鉄筋コンクリート				
25.支出	(区分・単位(千円))	令和06年度	令和05年度	令和04年度	令和03年度	
	市の支出計⑧ (指定管理料除く)	-	136	162	144	
	施設のコスト	-	136	162	144	
	事業のコスト	-	-	-	-	
	人に係るコスト	-	-	-	-	
指定管理者の支出計⑨	-	-	-	-		
施設のコスト	-	-	-	-		
自主事業以外のコスト	-	-	-	-		
自主事業のコスト	-	-	-	-		
人に係るコスト	-	-	-	-		
支出合計⑩	-	136	162	144		
24.使用料減免割合(%) (④÷(②+④))	-	-	-	-		
26.修繕・工事費	0	0	0	0		
27.施設経営における実質的な収入(⑦-⑥)	-	-	-	-		
	29.市負担 市(市民)負担額⑪ (⑧-①+⑥)	-	136	162	144	
28.指定管理者の収支差引 (⑤-⑨)	-	-	-	-		
	市(市民)負担割合(%) (⑪÷⑩)	-	100.0	100.0	100.0	
30.施設主管課	道路公園課	31.施設所管課	道路公園課			

1.施設コード	989	3.施設類型	公園施設 (公園施設(管理棟、トイレ))			
2.施設名	寿児童公園	4.圏域区分	地域			
5.所在地(町名・番地)	松元町175番地	13.用途地域	商業地域			
6.開設年月日	20743	14.外観				
7.施設運営形態 (指定管理者名)	直営					
8.指定管理期間						
9.設置根拠法令	都市公園法					
10.設置条例						
11.施設概要 (設置の経緯や背景、施設の特徴など)	戦災復興土地区画整理事業により、用地確保、昭和21年度事業着手	15.内部				
			16.避難所の指定 (収容可能人数)	無 ( )人		
12.主な利用者	地域住民	17.開館時間				
		18.休館日				
		19.駐車場台数	台			
20.土地情報	敷地面積	6,198.00 m <sup>2</sup>				
	市有面積	6,198.00 m <sup>2</sup>				
	借地面積	m <sup>2</sup>				
21.利用情報	(区分・単位)	令和06年度	令和05年度	令和04年度	令和03年度	
23.収入	(区分・単位(千円))	令和06年度	令和05年度	令和04年度	令和03年度	
	市の収入計① (②+③)	-	-	-	-	
	施設使用料収入 (減免後)②	-	-	-	-	
	その他の収入③	-	-	-	-	
	《参考》 使用料減免額④	-	-	-	-	
	指定管理者の収入計⑤	-	-	-	-	
	指定管理料⑥	-	-	-	-	
	利用料金収入	-	-	-	-	
	自主事業収入	-	-	-	-	
	その他収入	-	-	-	-	
収入合計⑦	-	-	-	-		
22.建物情報	占有面積	21.00 m <sup>2</sup>				
	市有面積	21.00 m <sup>2</sup>				
	借家面積	m <sup>2</sup>				
	階数(主たる建物)	地上1階				
	構造(主たる建物)	鉄筋コンクリート				
25.支出	(区分・単位(千円))	令和06年度	令和05年度	令和04年度	令和03年度	
	市の支出計⑧ (指定管理料除く)	-	181	251	230	
	施設のコスト	-	181	251	230	
	事業のコスト	-	-	-	-	
	人に係るコスト	-	-	-	-	
指定管理者の支出計⑨	-	-	-	-		
施設のコスト	-	-	-	-		
自主事業以外のコスト	-	-	-	-		
自主事業のコスト	-	-	-	-		
人に係るコスト	-	-	-	-		
支出合計⑩	-	181	251	230		
24.使用料減免割合(%) (④÷(②+④))	-	-	-	-		
26.修繕・工事費	0	0	0	0		
27.施設経営における実質的な収入(⑦-⑥)	-	-	-	-		
	29.市負担 市(市民)負担額⑪ (⑧-①+⑥)	-	181	251	230	
28.指定管理者の収支差引 (⑤-⑨)	-	-	-	-		
市(市民)負担割合(%) (⑪÷⑩)	-	100.0	100.0	100.0		
30.施設主管課	道路公園課					
31.施設所管課	道路公園課					

1.施設コード	990	3.施設類型	公園施設 (公園施設(管理棟、トイレ))								
2.施設名	西松元児童公園	4.圏域区分	地域								
5.所在地(町名・番地)	松元町25-1	13.用途地域	第一種住居地域								
6.開設年月日	25872	14.外観									
7.施設運営形態 (指定管理者名)	直営										
8.指定管理期間											
9.設置根拠法令	都市公園法										
10.設置条例		15.内部									
11.施設概要 (設置の経緯や背景、施設の特徴など)	区画整理事業にて確保										
12.主な利用者	地域住民	16.避難所の指定 (収容可能人数)	無 ( )人								
		17.開館時間									
		18.休館日									
19.駐車場台数						台					
	20.土地情報	敷地面積	2,257.38 m <sup>2</sup>				占有面積	28.00 m <sup>2</sup>			
		市有面積	2,257.38 m <sup>2</sup>				市有面積	28.00 m <sup>2</sup>			
借地面積		m <sup>2</sup>				借家面積	m <sup>2</sup>				
21.利用情報	(区分・単位)	令和06年度	令和05年度	令和04年度	令和03年度	22.建物情報	階数(主たる建物)	地上1階			
							構造(主たる建物)	木造			
							建築年度(主たる建物)	昭和45年度			
							耐震対応(主たる建物)	未対応			
							未利用スペース	0.0 %			
23.収入	(区分・単位(千円))	令和06年度	令和05年度	令和04年度	令和03年度	25.支出	(区分・単位(千円))	令和06年度	令和05年度	令和04年度	令和03年度
	市の収入計① (②+③)	-	-	-	-		市の支出計⑧ (指定管理料除く)	-	57	67	64
	施設使用料収入 (減免後)②	-	-	-	-		施設のコスト	-	57	67	64
	その他の収入③	-	-	-	-		事業のコスト	-	-	-	-
	《参考》 使用料減免額④	-	-	-	-		人に係るコスト	-	-	-	-
	指定管理者の収入計⑤	-	-	-	-		指定管理者の支出計⑨	-	-	-	-
	指定管理料⑥	-	-	-	-		施設のコスト	-	-	-	-
	利用料金収入	-	-	-	-		自主事業以外のコスト	-	-	-	-
	自主事業収入	-	-	-	-		自主事業のコスト	-	-	-	-
	その他収入	-	-	-	-		人に係るコスト	-	-	-	-
収入合計⑦	-	-	-	-	支出合計⑩	-	57	67	64		
24.使用料減免割合(%) (④÷(②+④))	-	-	-	-	26.修繕・工事費	0	0	0	0		
27.施設経営における実質的な収入(⑦-⑥)	-	-	-	-	29.市負担	市(市民)負担額⑪ (⑧-①+⑥)	-	57	67	64	
28.指定管理者の収支差引 (⑤-⑨)	-	-	-	-	市(市民)負担割合(%) (⑪÷⑩)	-	100.0	100.0	100.0		
30.施設主管課	道路公園課				31.施設所管課	道路公園課					

1.施設コード	993	3.施設類型	公園施設 (公園施設(管理棟、トイレ))			
2.施設名	下水流児童公園	4.圏域区分	地域			
5.所在地(町名・番地)	下水流町2968	13.用途地域	用途地域外			
6.開設年月日	26280	14. 外観				
7.施設運営形態 (指定管理者名)	直営					
8.指定管理期間						
9.設置根拠法令	都市公園法					
10.設置条例						
11.施設概要 (設置の経緯や背景、施設の特徴など)	下水流集落の東に位置し、以前より地元民のコミュニケーションの場として、利用されていたが、用地を地元より寄付、施設を施した。	15. 内部				
12.主な利用者	地域住民	17.開館時間				
		18.休館日				
		19.駐車場台数	台			
20.土地情報	敷地面積	㎡				
	市有面積	㎡				
	借地面積	㎡				
21.利用情報	(区分・単位)	令和06年度	令和05年度	令和04年度	令和03年度	
23.収入	(区分・単位(千円))	令和06年度	令和05年度	令和04年度	令和03年度	
	市の収入計① (②+③)	-	-	-	-	
	施設使用料収入 (減免後)②	-	-	-	-	
	その他の収入③	-	-	-	-	
	《参考》 使用料減免額④	-	-	-	-	
	指定管理者の収入計⑤	-	-	-	-	
	指定管理料⑥	-	-	-	-	
	利用料金収入	-	-	-	-	
	自主事業収入	-	-	-	-	
	その他収入	-	-	-	-	
収入合計⑦	-	-	-	-		
22.建物情報	階数(主たる建物)	地上1階				
	構造(主たる建物)	コンクリートブロック				
25.支出	建築年度(主たる建物)	昭和46年度				
	耐震対応(主たる建物)	未対応				
	未利用スペース	0.0 %				
	(区分・単位(千円))	令和06年度	令和05年度	令和04年度	令和03年度	
	市の支出計⑧ (指定管理料除く)	-	32	57	58	
26.修繕・工事費	施設のコスト	-	32	57	58	
	事業のコスト	-	-	-	-	
	人に係るコスト	-	-	-	-	
	指定管理者の支出計⑨	-	-	-	-	
	施設のコスト	-	-	-	-	
	自主事業以外のコスト	-	-	-	-	
自主事業のコスト	-	-	-	-		
人に係るコスト	-	-	-	-		
支出合計⑩	-	32	57	58		
24.使用料減免割合(%) (④÷(②+④))	-	-	-	-		
27.施設経営における実質的な収入(⑦-⑥)	-	-	-	-		
28.指定管理者の収支差引 (⑤-⑨)	-	-	-	-		
29.市負担	市(市民)負担額⑪ (⑧-①+⑥)	-	32	57	58	
	市(市民)負担割合(%) (⑪÷⑩)	-	100.0	100.0	100.0	
30.施設主管課	道路公園課					
31.施設所管課	道路公園課					

1.施設コード	995	3.施設類型	公園施設 (公園施設(管理棟、トイレ))			
2.施設名	平原農村公園	4.圏域区分	地域			
5.所在地(町名・番地)	下水流町363番6	13.用途地域	用途地域外			
6.開設年月日	37712	14.外観				
7.施設運営形態 (指定管理者名)	直営					
8.指定管理期間						
9.設置根拠法令						
10.設置条例						
11.施設概要 (設置の経緯や背景、施設の特徴など)	「農業従事者や農村在住者の健康の増進を図り、憩いの場を提供する。」目的で施設整備を行う。平原農村公園は平原地区のシンボルである王子権現と隣接しており、神社と一体化した整備を行うことにより、さらに有効利用を図るものである。	15.内部				
12.主な利用者	地域住民	17.開館時間				
		18.休館日				
		19.駐車場台数	5台			
20.土地情報	敷地面積	2,170.00 m <sup>2</sup>				
	市有面積	2,170.00 m <sup>2</sup>				
	借地面積	m <sup>2</sup>				
21.利用情報	(区分・単位)	令和06年度	令和05年度	令和04年度	令和03年度	
23.収入	(区分・単位(千円))	令和06年度	令和05年度	令和04年度	令和03年度	
	市の収入計① (②+③)	-	-	-	-	
	施設使用料収入 (減免後)②	-	-	-	-	
	その他の収入③	-	-	-	-	
	《参考》 使用料減免額④	-	-	-	-	
	指定管理者の収入計⑤	-	-	-	-	
	指定管理料⑥	-	-	-	-	
	利用料金収入	-	-	-	-	
	自主事業収入	-	-	-	-	
	その他収入	-	-	-	-	
収入合計⑦	-	-	-	-		
22.建物情報	占有面積	4.84 m <sup>2</sup>				
	市有面積	4.84 m <sup>2</sup>				
	借家面積	m <sup>2</sup>				
	階数(主たる建物)	地上1階				
	構造(主たる建物)	木造				
25.支出	(区分・単位(千円))	令和06年度	令和05年度	令和04年度	令和03年度	
	市の支出計⑧ (指定管理料除く)	-	31	31	26	
	施設のコスト	-	31	31	26	
	事業のコスト	-	-	-	-	
	人に係るコスト	-	-	-	-	
指定管理者の支出計⑨	-	-	-	-		
施設のコスト	-	-	-	-		
自主事業以外のコスト	-	-	-	-		
自主事業のコスト	-	-	-	-		
人に係るコスト	-	-	-	-		
支出合計⑩	-	31	31	26		
24.使用料減免割合(%) (④÷(②+④))	-	-	-	-		
26.修繕・工事費	0	0	0	0		
27.施設経営における実質的な収入(⑦-⑥)	-	-	-	-		
	29.市負担 市(市民)負担額⑪ (⑧-①+⑥)	-	31	31	26	
28.指定管理者の収支差引 (⑤-⑨)	-	-	-	-		
市(市民)負担割合(%) (⑪÷⑩)	-	100.0	100.0	100.0		
30.施設主管課	道路公園課					
31.施設所管課	道路公園課					

1.施設コード	996	3.施設類型	公園施設 (公園施設(管理棟、トイレ))								
2.施設名	巢立農村公園	4.圏域区分	地域								
5.所在地(町名・番地)	岩満町913番地3	13.用途地域	用途地域外								
6.開設年月日	36982	14. 外観	 								
7.施設運営形態 (指定管理者名)	直営										
8.指定管理期間											
9.設置根拠法令											
10.設置条例											
11.施設概要 (設置の経緯や背景、施設の特徴など)	農村公園として整備、平成13年に耕地課から維持管理課に移管その後道路公園課で継続管理	15. 内部									
					16.避難所の指定 (収容可能人数)		無 ( )人				
12.主な利用者	地域住民	17.開館時間									
		18.休館日									
		19.駐車場台数	台								
20.土地情報	敷地面積	1,905.00 m <sup>2</sup>									
	市有面積	1,905.00 m <sup>2</sup>									
	借地面積	m <sup>2</sup>									
21.利用情報	(区分・単位)	令和06年度	令和05年度	令和04年度	令和03年度	22.建物情報	階数(主たる建物)	地上1階			
							構造(主たる建物)	鉄筋コンクリート			
							建築年度(主たる建物)	平成11年度			
							耐震対応(主たる建物)	対応済み			
							未利用スペース	0.0 %			
23.収入	(区分・単位(千円))	令和06年度	令和05年度	令和04年度	令和03年度	25.支出	(区分・単位(千円))	令和06年度	令和05年度	令和04年度	令和03年度
	市の収入計① (②+③)	-	-	-	-		市の支出計⑧ (指定管理料除く)	-	35	38	37
	施設使用料収入 (減免後)②	-	-	-	-		施設のコスト	-	35	38	37
	その他の収入③	-	-	-	-		事業のコスト	-	-	-	-
	《参考》 使用料減免額④	-	-	-	-		人に係るコスト	-	-	-	-
	指定管理者の収入計⑤	-	-	-	-		指定管理者の支出計⑨	-	-	-	-
	指定管理料⑥	-	-	-	-		施設のコスト	-	-	-	-
	利用料金収入	-	-	-	-		自主事業以外のコスト	-	-	-	-
	自主事業収入	-	-	-	-		自主事業のコスト	-	-	-	-
	その他収入	-	-	-	-		人に係るコスト	-	-	-	-
	収入合計⑦	-	-	-	-		支出合計⑩	-	35	38	37
24.使用料減免割合(%) (④÷(②+④))	-	-	-	-	26.修繕・工事費	0	0	0	0		
27.施設経営における実質的な収入(⑦-⑥)	-	-	-	-	29.市負担	市(市民)負担額⑪ (⑧-①+⑥)	-	35	38	37	
28.指定管理者の収支差引 (⑤-⑨)	-	-	-	-	市(市民)負担割合(%) (⑪÷⑩)	-	100.0	100.0	100.0		
30.施設主管課	道路公園課				31.施設所管課	道路公園課					

1.施設コード	997	3.施設類型	公園施設 (公園施設(管理棟、トイレ))			
2.施設名	薄谷児童公園	4.圏域区分	地域			
5.所在地(町名・番地)	丸谷町668-1	13.用途地域	用途地域外			
6.開設年月日	昭和50年	14. 外 観	 			
7.施設運営形態 (指定管理者名)	直営					
8.指定管理期間						
9.設置根拠法令						
10.設置条例						
11.施設概要 (設置の経緯や背景、施設の特徴など)	児童用プールや遊戯施設の整備された公園 設置の経緯不明	15. 内 部				
12.主な利用者	地域住民	17.開館時間				
		18.休館日				
		19.駐車場台数	台			
20.土地情報	敷地面積	3,208.77 m <sup>2</sup>				
	市有面積	3,208.77 m <sup>2</sup>				
	借地面積	m <sup>2</sup>				
21.利用情報	(区分・単位)	令和06年度	令和05年度	令和04年度	令和03年度	
	22.建物情報	階数(主たる建物)				地上1階
	構造(主たる建物)				鉄筋コンクリート	
	建築年度(主たる建物)				昭和49年度	
	耐震対応(主たる建物)				未対応	
未利用スペース				0.0 %		
23.収入	(区分・単位(千円))	令和06年度	令和05年度	令和04年度	令和03年度	
	市の収入計① (②+③)	-	-	-	-	
	施設使用料収入 (減免後)②	-	-	-	-	
	その他の収入③	-	-	-	-	
	《参考》 使用料減免額④	-	-	-	-	
	指定管理者の収入計⑤	-	-	-	-	
	指定管理料⑥	-	-	-	-	
	利用料金収入	-	-	-	-	
	自主事業収入	-	-	-	-	
	その他収入	-	-	-	-	
収入合計⑦	-	-	-	-		
25.支出	(区分・単位(千円))	令和06年度	令和05年度	令和04年度	令和03年度	
	市の支出計⑧ (指定管理料除く)	-	33	34	34	
	施設のコスト	-	33	34	34	
	事業のコスト	-	-	-	-	
	人に係るコスト	-	-	-	-	
指定管理者の支出計⑨	-	-	-	-		
施設のコスト	-	-	-	-		
自主事業以外のコスト	-	-	-	-		
自主事業のコスト	-	-	-	-		
人に係るコスト	-	-	-	-		
支出合計⑩	-	33	34	34		
24.使用料減免割合(%) (④÷(②+④))	-	-	-	-		
26.修繕・工事費	0	0	0	0		
27.施設経営における実質的な収入(⑦-⑥)	-	-	-	-		
	29.市負担 市(市民)負担額⑪ (⑧-①+⑥)	-	33	34	34	
28.指定管理者の収支差引 (⑤-⑨)	-	-	-	-		
市(市民)負担割合(%) (⑪÷⑩)	-	100.0	100.0	100.0		
30.施設主管課	道路公園課					
31.施設所管課	道路公園課					

1.施設コード	998	3.施設類型	公園施設 (公園施設(管理棟、トイレ))						
2.施設名	万ヶ塚児童公園	4.圏域区分	地域						
5.所在地(町名・番地)	丸谷町454-28	13.用途地域	用途地域外						
6.開設年月日	26711	14. 外 観							
7.施設運営形態 (指定管理者名)	直営								
8.指定管理期間									
9.設置根拠法令	都市公園法								
10.設置条例									
11.施設概要 (設置の経緯や背景、施設の特徴など)	旧志和池村時代より、児童広場としての利用者が多く、これを児童公園として整備する。	15. 内 部							
							16.避難所の指定 (収容可能人数)	無 ( )人	
12.主な利用者	地域住民	17.開館時間							
		18.休館日							
		19.駐車場台数	台						
20.土 地 情 報	敷地面積	1,816.00 m <sup>2</sup>							
	市有面積	1,816.00 m <sup>2</sup>							
	借地面積	m <sup>2</sup>							
21.利 用 情 報	(区分・単位)	令和06年度	令和05年度	令和04年度	令和03年度				
	22.建 物 情 報	階数(主たる建物)				地上1階			
	構造(主たる建物)				コンクリートブロック				
	建築年度(主たる建物)				昭和47年度				
	耐震対応(主たる建物)				未対応				
未利用スペース				0.0 %					
23.収 入	(区分・単位(千円))	令和06年度	令和05年度	令和04年度	令和03年度				
	市の収入計① (②+③)	-	-	-	-				
	施設使用料収入 (減免後)②	-	-	-	-				
	その他の収入③	-	-	-	-				
	《参考》 使用料減免額④	-	-	-	-				
	指定管理者の収入計⑤	-	-	-	-				
	指定管理料⑥	-	-	-	-				
	利用料金収入	-	-	-	-				
	自主事業収入	-	-	-	-				
	その他収入	-	-	-	-				
収入合計⑦	-	-	-	-					
24.使用料減免割合(%) (④÷(②+④))	-								
	25.支 出								
	(区分・単位(千円))	令和06年度	令和05年度	令和04年度	令和03年度				
	市の支出計⑧ (指定管理料除く)	-	43	28	26				
	施設のコスト	-	43	28	26				
事業のコスト	-	-	-	-					
人に係るコスト	-	-	-	-					
指定管理者の支出計⑨	-	-	-	-					
施設のコスト	-	-	-	-					
自主事業以外のコスト	-	-	-	-					
自主事業のコスト	-	-	-	-					
人に係るコスト	-	-	-	-					
支出合計⑩	-	43	28	26					
26.修繕・工事費	0	0	0	0					
27.施設経営における実質的な収入(⑦-⑥)	-								
	29.市 負 担	市(市民)負担額⑪ (⑧-①+⑥)				-	43	28	26
28.指定管理者の収支差引 (⑤-⑨)	-								
		市(市民)負担割合(%) (⑪÷⑩)		-	100.0	100.0	100.0		
30.施設主管課	道路公園課				31.施設所管課	道路公園課			

1.施設コード	999	3.施設類型	公園施設 (公園施設(管理棟、トイレ))			
2.施設名	谷頭農村公園	4.圏域区分	地域			
5.所在地(町名・番地)	野々美谷町2380番3	13.用途地域	用途地域外			
6.開設年月日	37347	14.外観				
7.施設運営形態 (指定管理者名)	直営					
8.指定管理期間						
9.設置根拠法令						
10.設置条例						
11.施設概要 (設置の経緯や背景、施設の特徴など)	地区住民の要望をふまえスポーツを通じたふれあいの場を整備し、地区の公園である。	15.内部				
			16.避難所の指定 (収容可能人数)	無 ( )人		
12.主な利用者	地域住民	17.開館時間				
		18.休館日				
		19.駐車場台数	台			
20.土地情報	敷地面積	2,112.00 m <sup>2</sup>				
	市有面積	2,112.00 m <sup>2</sup>				
	借地面積	m <sup>2</sup>				
21.利用情報	(区分・単位)	令和06年度	令和05年度	令和04年度	令和03年度	
23.収入	(区分・単位(千円))	令和06年度	令和05年度	令和04年度	令和03年度	
	市の収入計① (②+③)	-	-	-	-	
	施設使用料収入 (減免後)②	-	-	-	-	
	その他の収入③	-	-	-	-	
	《参考》 使用料減免額④	-	-	-	-	
	指定管理者の収入計⑤	-	-	-	-	
	指定管理料⑥	-	-	-	-	
	利用料金収入	-	-	-	-	
	自主事業収入	-	-	-	-	
	その他収入	-	-	-	-	
	収入合計⑦	-	-	-	-	
25.支出	(区分・単位(千円))	令和06年度	令和05年度	令和04年度	令和03年度	
	市の支出計⑧ (指定管理料除く)	-	68	81	77	
	施設のコスト	-	68	81	77	
	事業のコスト	-	-	-	-	
	人に係るコスト	-	-	-	-	
	指定管理者の支出計⑨	-	-	-	-	
	施設のコスト	-	-	-	-	
	自主事業以外のコスト	-	-	-	-	
	自主事業のコスト	-	-	-	-	
	人に係るコスト	-	-	-	-	
支出合計⑩	-	68	81	77		
24.使用料減免割合(%) (④÷(②+④))	-	-	-	-		
26.修繕・工事費	0	0	0	0		
27.施設経営における実質的な収入(⑦-⑥)	-	-	-	-		
28.指定管理者の収支差引 (⑤-⑨)	-	-	-	-		
29.市負担	市(市民)負担額⑪ (⑧-①+⑥)	-	68	81	77	
	市(市民)負担割合(%) (⑪÷⑩)	-	100.0	100.0	100.0	
30.施設主管課	道路公園課	31.施設所管課	道路公園課			

1.施設コード	1001	3.施設類型	公園施設 (公園施設(管理棟、トイレ))			
2.施設名	梅北児童公園	4.圏域区分	地域			
5.所在地(町名・番地)	梅北町3904番	13.用途地域	用途地域外			
6.開設年月日	31503	14. 外 観				
7.施設運営形態 (指定管理者名)	直営					
8.指定管理期間						
9.設置根拠法令	都市公園法					
10.設置条例		15. 内 部				
11.施設概要 (設置の経緯や背景、施設の特徴など)	設置の経緯不明					
12.主な利用者	地域住民	16.避難所の指定 (収容可能人数)	無 ( )人			
		17.開館時間				
		18.休館日				
20.土地情報	敷地面積	2,573.00 m <sup>2</sup>				
	市有面積	2,573.00 m <sup>2</sup>				
	借地面積	m <sup>2</sup>				
21.利用情報	(区分・単位)	令和06年度	令和05年度	令和04年度	令和03年度	
	22.建物情報	階数(主たる建物)	地上1階			
	構造(主たる建物)	コンクリートブロック				
	建築年度(主たる建物)	昭和61年度				
	耐震対応(主たる建物)	対応済み				
	未利用スペース	0.0 %				
23.収入	(区分・単位(千円))	令和06年度	令和05年度	令和04年度	令和03年度	
	市の収入計① (②+③)	-	-	-	-	
	施設使用料収入 (減免後)②	-	-	-	-	
	その他の収入③	-	-	-	-	
	《参考》 使用料減免額④	-	-	-	-	
	指定管理者の収入計⑤	-	-	-	-	
	指定管理料⑥	-	-	-	-	
	利用料金収入	-	-	-	-	
	自主事業収入	-	-	-	-	
	その他収入	-	-	-	-	
収入合計⑦	-	-	-	-		
25.支出	(区分・単位(千円))	令和06年度	令和05年度	令和04年度	令和03年度	
	市の支出計⑧ (指定管理料除く)	-	48	84	79	
	施設のコスト	-	48	84	79	
	事業のコスト	-	-	-	-	
	人に係るコスト	-	-	-	-	
指定管理者の支出計⑨	-	-	-	-		
施設のコスト	-	-	-	-		
自主事業以外のコスト	-	-	-	-		
自主事業のコスト	-	-	-	-		
人に係るコスト	-	-	-	-		
支出合計⑩	-	48	84	79		
24.使用料減免割合(%) (④÷(②+④))	-	-	-	-		
26.修繕・工事費	0	0	0	0		
27.施設経営における実質的な収入(⑦-⑥)	-	-	-	-		
	29.市負担	-	48	84	79	
28.指定管理者の収支差引 (⑤-⑨)	-	-	-	-		
市(市民)負担額⑪ (⑧-①+⑥)	-	48	84	79		
市(市民)負担割合(%) (⑪÷⑩)	-	100.0	100.0	100.0		
30.施設主管課	道路公園課	31.施設所管課	道路公園課			

1.施設コード	1002	3.施設類型	公園施設 (公園施設(管理棟、トイレ))			
2.施設名	雄児石農村公園	4.圏域区分	地域			
5.所在地(町名・番地)	梅北町8067番4	13.用途地域	用途地域外			
6.開設年月日	平成16年	14. 外 観				
7.施設運営形態 (指定管理者名)	直営					
8.指定管理期間						
9.設置根拠法令						
10.設置条例						
11.施設概要 (設置の経緯や背景、施設の特徴など)	設置の経緯不明	15. 内 部				
			16.避難所の指定 (収容可能人数)	無 ( )人		
12.主な利用者	地域住民	17.開館時間				
		18.休館日				
		19.駐車場台数	台			
20.土地情報	敷地面積	2,243.23 m <sup>2</sup>				
	市有面積	2,243.23 m <sup>2</sup>				
	借地面積	m <sup>2</sup>				
21.利用情報	(区分・単位)	令和06年度	令和05年度	令和04年度	令和03年度	
23.収入	(区分・単位(千円))	令和06年度	令和05年度	令和04年度	令和03年度	
	市の収入計① (②+③)	-	-	-	-	
	施設使用料収入 (減免後)②	-	-	-	-	
	その他の収入③	-	-	-	-	
	《参考》 使用料減免額④	-	-	-	-	
	指定管理者の収入計⑤	-	-	-	-	
	指定管理料⑥	-	-	-	-	
	利用料金収入	-	-	-	-	
	自主事業収入	-	-	-	-	
	その他収入	-	-	-	-	
収入合計⑦	-	-	-	-		
22.建物情報	占有面積	14.94 m <sup>2</sup>				
	市有面積	14.94 m <sup>2</sup>				
	借家面積	m <sup>2</sup>				
	階数(主たる建物)	地上1階				
	構造(主たる建物)	鉄筋コンクリート				
25.支出	(区分・単位(千円))	令和06年度	令和05年度	令和04年度	令和03年度	
	市の支出計⑧ (指定管理料除く)	-	35	60	58	
	施設のコスト	-	35	60	58	
	事業のコスト	-	-	-	-	
	人に係るコスト	-	-	-	-	
指定管理者の支出計⑨	-	-	-	-		
施設のコスト	-	-	-	-		
自主事業以外のコスト	-	-	-	-		
自主事業のコスト	-	-	-	-		
人に係るコスト	-	-	-	-		
支出合計⑩	-	35	60	58		
24.使用料減免割合(%) (④÷(②+④))	-	-	-	-		
26.修繕・工事費	0	0	0	0		
27.施設経営における実質的な収入(⑦-⑥)	-	-	-	-		
	29.市負担 市(市民)負担額⑪ (⑧-①+⑥)	-	35	60	58	
28.指定管理者の収支差引 (⑤-⑨)	-	-	-	-		
市(市民)負担割合(%) (⑪÷⑩)	-	100.0	100.0	100.0		
30.施設主管課	道路公園課	31.施設所管課	道路公園課			

1.施設コード	1004	3.施設類型	公園施設 (公園施設(管理棟、トイレ))			
2.施設名	二子東児童公園	4.圏域区分	地域			
5.所在地(町名・番地)	安久町5206-1	13.用途地域	用途地域外			
6.開設年月日	26284	14.外観				
7.施設運営形態 (指定管理者名)	直営					
8.指定管理期間						
9.設置根拠法令	都市公園法					
10.設置条例		15.内部				
11.施設概要 (設置の経緯や背景、施設の特徴など)	設置の経緯不明					
		16.避難所の指定 (収容可能人数)	無 ( )人			
12.主な利用者	地域住民	17.開館時間				
		18.休館日				
		19.駐車場台数	台			
20.土地情報	敷地面積	4,757.00 m <sup>2</sup>				
	市有面積	4,757.00 m <sup>2</sup>				
	借地面積	m <sup>2</sup>				
21.利用情報	(区分・単位)	令和06年度	令和05年度	令和04年度	令和03年度	
23.収入	(区分・単位(千円))	令和06年度	令和05年度	令和04年度	令和03年度	
	市の収入計① (②+③)	-	-	-	-	
	施設使用料収入 (減免後)②	-	-	-	-	
	その他の収入③	-	-	-	-	
	《参考》 使用料減免額④	-	-	-	-	
	指定管理者の収入計⑤	-	-	-	-	
	指定管理料⑥	-	-	-	-	
	利用料金収入	-	-	-	-	
	自主事業収入	-	-	-	-	
	その他収入	-	-	-	-	
収入合計⑦	-	-	-	-		
22.建物情報	占有面積	8.82 m <sup>2</sup>				
	市有面積	8.82 m <sup>2</sup>				
	借家面積	m <sup>2</sup>				
	階数(主たる建物)	地上1階				
	構造(主たる建物)	コンクリートブロック				
25.支出	(区分・単位(千円))	令和06年度	令和05年度	令和04年度	令和03年度	
	市の支出計⑧ (指定管理料除く)	-	34	41	36	
	施設のコスト	-	34	41	36	
	事業のコスト	-	-	-	-	
	人に係るコスト	-	-	-	-	
指定管理者の支出計⑨	-	-	-	-		
施設のコスト	-	-	-	-		
自主事業以外のコスト	-	-	-	-		
自主事業のコスト	-	-	-	-		
人に係るコスト	-	-	-	-		
支出合計⑩	-	34	41	36		
24.使用料減免割合(%) (④÷(②+④))	-	-	-	-		
26.修繕・工事費	0	0	0	0		
27.施設経営における実質的な収入(⑦-⑥)	-	-	-	-		
	-	-	-	-		
28.指定管理者の収支差引 (⑤-⑨)	-	-	-	-		
	-	-	-	-		
29.市負担	市(市民)負担額⑪ (⑧-①+⑥)	-	34	41	36	
	市(市民)負担割合(%) (⑪÷⑩)	-	100.0	100.0	100.0	
30.施設主管課	道路公園課	31.施設所管課	道路公園課			

1.施設コード	1011	3.施設類型	公園施設 (公園施設(管理棟、トイレ))			
2.施設名	藤田農村公園	4.圏域区分	地域			
5.所在地(町名・番地)	安久町5140-5	13.用途地域	用途地域外			
6.開設年月日	33695	14. 外観				
7.施設運営形態 (指定管理者名)	直営					
8.指定管理期間						
9.設置根拠法令						
10.設置条例						
11.施設概要 (設置の経緯や背景、施設の特徴など)	農村基盤整備事業(藤田地区)において、平成3年度事業として実施した。用地は、藤田公民館が確保し、都城市に寄付した。	15. 内部				
			16.避難所の指定 (収容可能人数)	無 ( )人		
12.主な利用者	地域住民	17.開館時間				
		18.休館日				
		19.駐車場台数	台			
20.土地情報	敷地面積	1,510.00 m <sup>2</sup>				
	市有面積	1,510.00 m <sup>2</sup>				
	借地面積	m <sup>2</sup>				
21.利用情報	(区分・単位)	令和06年度	令和05年度	令和04年度	令和03年度	
23.収入	(区分・単位(千円))	令和06年度	令和05年度	令和04年度	令和03年度	
	市の収入計① (②+③)	-	-	-	-	
	施設使用料収入 (減免後)②	-	-	-	-	
	その他の収入③	-	-	-	-	
	《参考》 使用料減免額④	-	-	-	-	
	指定管理者の収入計⑤	-	-	-	-	
	指定管理料⑥	-	-	-	-	
	利用料金収入	-	-	-	-	
	自主事業収入	-	-	-	-	
	その他収入	-	-	-	-	
収入合計⑦	-	-	-	-		
22.建物情報	占有面積	7.20 m <sup>2</sup>				
	市有面積	7.20 m <sup>2</sup>				
	借家面積	m <sup>2</sup>				
	階数(主たる建物)	地上1階				
	構造(主たる建物)	木造				
25.支出	建築年度(主たる建物)	平成4年度				
	耐震対応(主たる建物)	対応済み				
	未利用スペース	0.0 %				
	(区分・単位(千円))	令和06年度	令和05年度	令和04年度	令和03年度	
	市の支出計⑧ (指定管理料除く)	-	58	75	66	
26.修繕・工事費	施設のコスト	-	58	75	66	
	事業のコスト	-	-	-	-	
	人に係るコスト	-	-	-	-	
	指定管理者の支出計⑨	-	-	-	-	
	施設のコスト	-	-	-	-	
自主事業以外のコスト	-	-	-	-		
自主事業のコスト	-	-	-	-		
人に係るコスト	-	-	-	-		
支出合計⑩	-	58	75	66		
24.使用料減免割合(%) (④÷(②+④))	-	-	-	-		
27.施設経営における実質的な収入(⑦-⑥)	-	-	-	-		
28.指定管理者の収支差引 (⑤-⑨)	-	-	-	-		
29.市負担	市(市民)負担額⑪ (⑧-①+⑥)	-	58	75	66	
	市(市民)負担割合(%) (⑪÷⑩)	-	100.0	100.0	100.0	
30.施設主管課	道路公園課	31.施設所管課	道路公園課			

1.施設コード	1370	3.施設類型	公園施設 (公園施設(管理棟、トイレ))			
2.施設名	永野広場	4.圏域区分	地域			
5.所在地(町名・番地)	山之口町山之口1542-2	13.用途地域	第一種低層住居専用地域			
6.開設年月日	32324	14. 外観				
7.施設運営形態 (指定管理者名)	直営					
8.指定管理期間						
9.設置根拠法令	地方自治法					
10.設置条例	都城市都市公園以外の公園に関する条例					
11.施設概要 (設置の経緯や背景、施設の特徴など)	緑地公園ならびに運動公園として整備し、農村住民のコミュニケーションの向上を図る。	15. 内部				
12.主な利用者	地域住民	17.開館時間				
		18.休館日				
		19.駐車場台数	0 台			
20.土地情報	敷地面積	4,514.00 m <sup>2</sup>				
	市有面積	4,514.00 m <sup>2</sup>				
	借地面積	m <sup>2</sup>				
21.利用情報	(区分・単位)	令和06年度	令和05年度	令和04年度	令和03年度	
23.収入	(区分・単位(千円))	令和06年度	令和05年度	令和04年度	令和03年度	
	市の収入計① (②+③)	0	0	0	0	
	施設使用料収入 (減免後)②	0	0	0	0	
	その他の収入③	0	0	0	0	
	《参考》 使用料減免額④	0	0	-	0	
	指定管理者の収入計⑤	0	0	0	0	
	指定管理料⑥	0	0	0	0	
	利用料金収入	0	0	0	0	
	自主事業収入	0	0	0	0	
	その他収入	0	0	0	0	
収入合計⑦	0	0	0	0		
24.使用料減免割合(%) (④÷(②+④))	-	-	-	-		
27.施設経営における実質的な収入(⑦-⑥)	0	0	0	0		
28.指定管理者の収支差引 (⑤-⑨)	0	0	0	0		
22.建物情報	占有面積	14.40 m <sup>2</sup>				
	市有面積	14.40 m <sup>2</sup>				
	借家面積	m <sup>2</sup>				
	階数(主たる建物)	地上1階				
	構造(主たる建物)	コンクリートブロック				
	建築年度(主たる建物)	昭和63年度				
	耐震対応(主たる建物)	対応済み				
	未利用スペース	0.0 %				
	(区分・単位(千円))	令和06年度	令和05年度	令和04年度	令和03年度	
	市の支出計⑧ (指定管理料除く)	28	44	27	25	
施設のコスト	28	44	27	25		
事業のコスト	0	0	0	0		
人に係るコスト	0	0	0	0		
指定管理者の支出計⑨	0	0	0	0		
施設のコスト	0	0	0	0		
自主事業以外のコスト	0	0	0	0		
自主事業のコスト	0	0	0	0		
人に係るコスト	0	0	0	0		
支出合計⑩	28	44	27	25		
26.修繕・工事費	0	0	0	0		
29.市負担	市(市民)負担額⑪ (⑧-①+⑥)	28	44	27	25	
	市(市民)負担割合(%) (⑪÷⑩)	100.0	100.0	100.0	100.0	
30.施設主管課	山之口_産業建設課					
31.施設所管課	山之口_産業建設課					

1.施設コード	1371	3.施設類型	公園施設 (公園施設(管理棟、トイレ))			
2.施設名	五反田ふれあい広場	4.圏域区分	地域			
5.所在地(町名・番地)	山之口町山之口2550-1	13.用途地域	用途地域外			
6.開設年月日	34060	14. 外観				
7.施設運営形態 (指定管理者名)	直営					
8.指定管理期間						
9.設置根拠法令	地方自治法					
10.設置条例	都城市都市公園以外の公園に関する条例					
11.施設概要 (設置の経緯や背景、施設の特徴など)	緑地公園ならびに運動公園として整備し、農村住民のコミュニケーションの向上を図る。	15. 内部				
12.主な利用者	地域住民	17.開館時間				
		18.休館日				
		19.駐車場台数	0 台			
20.土地情報	敷地面積	2,457.00 m <sup>2</sup>				
	市有面積	2,457.00 m <sup>2</sup>				
	借地面積	m <sup>2</sup>				
21.利用情報	(区分・単位)	令和06年度	令和05年度	令和04年度	令和03年度	
23.収入	(区分・単位(千円))	令和06年度	令和05年度	令和04年度	令和03年度	
	市の収入計① (②+③)	0	0	0	0	
	施設使用料収入 (減免後)②	0	0	0	0	
	その他の収入③	0	0	0	0	
	《参考》 使用料減免額④	0	0	0	0	
	指定管理者の収入計⑤	0	0	0	0	
	指定管理料⑥	0	0	0	0	
	利用料金収入	0	0	0	0	
	自主事業収入	0	0	0	0	
	その他収入	0	0	0	0	
収入合計⑦	0	0	0	0		
25.支出	(区分・単位(千円))	令和06年度	令和05年度	令和04年度	令和03年度	
	市の支出計⑧ (指定管理料除く)	17	16	19	17	
	施設のコスト	17	16	19	17	
	事業のコスト	0	0	0	0	
	人に係るコスト	0	0	0	0	
	指定管理者の支出計⑨	0	0	0	0	
	施設のコスト	0	0	0	0	
	自主事業以外のコスト	0	0	0	0	
	自主事業のコスト	0	0	0	0	
	人に係るコスト	0	0	0	0	
支出合計⑩	17	16	19	17		
24.使用料減免割合(%) (④÷(②+④))	-	-	-	-		
26.修繕・工事費	935	0	0	0		
27.施設経営における実質的な収入(⑦-⑥)	0	0	0	0		
	0	0	0	0		
28.指定管理者の収支差引 (⑤-⑨)	0	0	0	0		
	0	0	0	0		
29.市負担	市(市民)負担額⑪ (⑧-①+⑥)	17	16	19	17	
	市(市民)負担割合(%) (⑪÷⑩)	100.0	100.0	100.0	100.0	
30.施設主管課	山之口_産業建設課					
31.施設所管課	山之口_産業建設課					

1.施設コード	1373	3.施設類型	公園施設 (公園施設(管理棟、トイレ))			
2.施設名	中島農村公園	4.圏域区分	地域			
5.所在地(町名・番地)	山之口町富吉4952	13.用途地域	用途地域外			
6.開設年月日	34051	14. 外観	 			
7.施設運営形態 (指定管理者名)	直営					
8.指定管理期間						
9.設置根拠法令	地方自治法					
10.設置条例	都城市都市公園以外の公園に関する条例					
11.施設概要 (設置の経緯や背景、施設の特徴など)	緑地公園ならびに運動公園として整備し、農村住民のコミュニケーションの向上を図る。	15. 内部				
12.主な利用者	地域住民	17.開館時間				
		18.休館日				
		19.駐車場台数	0 台			
20.土地情報	敷地面積	2,210.00 m <sup>2</sup>				
	市有面積	2,210.00 m <sup>2</sup>				
	借地面積	m <sup>2</sup>				
21.利用情報	(区分・単位)	令和06年度	令和05年度	令和04年度	令和03年度	
23.収入	(区分・単位(千円))	令和06年度	令和05年度	令和04年度	令和03年度	
	市の収入計① (②+③)	0	0	0	0	
	施設使用料収入 (減免後)②	0	0	0	0	
	その他の収入③	0	0	0	0	
	《参考》 使用料減免額④	0	0	0	0	
	指定管理者の収入計⑤	0	0	0	0	
	指定管理料⑥	0	0	0	0	
	利用料金収入	0	0	0	0	
	自主事業収入	0	0	0	0	
	その他収入	0	0	0	0	
	収入合計⑦	0	0	0	0	
25.支出	(区分・単位(千円))	令和06年度	令和05年度	令和04年度	令和03年度	
	市の支出計⑧ (指定管理料除く)	22	20	22	6	
	施設のコスト	22	20	22	6	
	事業のコスト	0	0	0	0	
	人に係るコスト	0	0	0	0	
	指定管理者の支出計⑨	0	0	0	0	
	施設のコスト	0	0	0	0	
	自主事業以外のコスト	0	0	0	0	
	自主事業のコスト	0	0	0	0	
	人に係るコスト	0	0	0	0	
	支出合計⑩	22	20	22	6	
24.使用料減免割合(%) (④÷(②+④))	-	-	-	-		
27.施設経営における実質的な収入(⑦-⑥)	0	0	0	0		
28.指定管理者の収支差引 (⑤-⑨)	0	0	0	0		
29.市負担	市(市民)負担額⑪ (⑧-①+⑥)	22	20	22	6	
	市(市民)負担割合(%) (⑪÷⑩)	100.0	100.0	100.0	100.0	
30.施設主管課	山之口_産業建設課					
31.施設所管課	山之口_産業建設課					

1.施設コード	1375	3.施設類型	公園施設 (公園施設(管理棟、トイレ))			
2.施設名	山之口麓ふれあい公園	4.圏域区分	地域			
5.所在地(町名・番地)	山之口町山之口2918	13.用途地域	用途地域外			
6.開設年月日	36433	14. 外観	 			
7.施設運営形態 (指定管理者名)	直営					
8.指定管理期間						
9.設置根拠法令	地方自治法					
10.設置条例	都城市都市公園以外の公園に関する条例					
11.施設概要 (設置の経緯や背景、施設の特徴など)	緑地公園ならびに運動公園として整備し、農村住民のコミュニケーションの向上を図る。	15. 内部				
12.主な利用者	地域住民	17.開館時間				
		18.休館日				
		19.駐車場台数	10 台			
20.土地情報	敷地面積	5,817.00 m <sup>2</sup>				
	市有面積	5,817.00 m <sup>2</sup>				
	借地面積	m <sup>2</sup>				
21.利用情報	(区分・単位)	令和06年度	令和05年度	令和04年度	令和03年度	
23.収入	(区分・単位(千円))	令和06年度	令和05年度	令和04年度	令和03年度	
	市の収入計① (②+③)	0	0	0	0	
	施設使用料収入 (減免後)②	0	0	0	0	
	その他の収入③	0	0	0	0	
	《参考》 使用料減免額④	0	0	0	0	
	指定管理者の収入計⑤	0	0	0	0	
	指定管理料⑥	0	0	0	0	
	利用料金収入	0	0	0	0	
	自主事業収入	0	0	0	0	
	その他収入	0	0	0	0	
収入合計⑦	0	0	0	0		
25.支出	(区分・単位(千円))	令和06年度	令和05年度	令和04年度	令和03年度	
	市の支出計⑧ (指定管理料除く)	38	40	174	24	
	施設のコスト	38	40	174	24	
	事業のコスト	0	0	0	0	
	人に係るコスト	0	0	0	0	
	指定管理者の支出計⑨	0	0	0	0	
	施設のコスト	0	0	0	0	
	自主事業以外のコスト	0	0	0	0	
	自主事業のコスト	0	0	0	0	
	人に係るコスト	0	0	0	0	
支出合計⑩	38	40	174	24		
24.使用料減免割合(%) (④÷(②+④))	-	-	-	-		
26.修繕・工事費	0	0	0	0		
27.施設経営における実質的な収入(⑦-⑥)	0	0	0	0		
	0	0	0	0		
28.指定管理者の収支差引 (⑤-⑨)	0	0	0	0		
	0	0	0	0		
29.市負担	市の(市民)負担額⑪ (⑧-①+⑥)	38	40	174	24	
	市の(市民)負担割合(%) (⑪÷⑩)	100.0	100.0	100.0	100.0	
30.施設主管課	山之口_産業建設課	31.施設所管課	山之口_産業建設課			

1.施設コード	1378	3.施設類型	公園施設 (公園施設(管理棟、トイレ))			
2.施設名	前方農村公園	4.圏域区分	地域			
5.所在地(町名・番地)	山之口町花木1306	13.用途地域	用途地域外			
6.開設年月日	34112	14. 外観				
7.施設運営形態 (指定管理者名)	直営					
8.指定管理期間						
9.設置根拠法令	地方自治法					
10.設置条例	都城市都市公園以外の公園に関する条例					
11.施設概要 (設置の経緯や背景、施設の特徴など)	緑地公園ならびに運動公園として整備し、農村住民のコミュニケーションの向上を図る。	15. 内部				
12.主な利用者	地域住民	17.開館時間				
		18.休館日				
		19.駐車場台数	0 台			
20.土地情報	敷地面積	2,120.00 m <sup>2</sup>				
	市有面積	2,120.00 m <sup>2</sup>				
	借地面積	m <sup>2</sup>				
21.利用情報	(区分・単位)	令和06年度	令和05年度	令和04年度	令和03年度	
23.収入	(区分・単位(千円))	令和06年度	令和05年度	令和04年度	令和03年度	
	市の収入計① (②+③)	0	0	0	0	
	施設使用料収入 (減免後)②	0	0	0	0	
	その他の収入③	0	0	0	0	
	《参考》 使用料減免額④	0	0	0	0	
	指定管理者の収入計⑤	0	0	0	0	
	指定管理料⑥	0	0	0	0	
	利用料金収入	0	0	0	0	
	自主事業収入	0	0	0	0	
	その他収入	0	0	0	0	
	収入合計⑦	0	0	0	0	
24.使用料減免割合(%) (④÷(②+④))	-	-	-	-		
27.施設経営における実質的な収入(⑦-⑥)	0	0	0	0		
28.指定管理者の収支差引 (⑤-⑨)	0	0	0	0		
22.建物情報	占有面積	5.80 m <sup>2</sup>				
	市有面積	5.80 m <sup>2</sup>				
	借家面積	m <sup>2</sup>				
	階数(主たる建物)	地上1階				
	構造(主たる建物)	コンクリートブロック				
	建築年度(主たる建物)	平成4年度				
	耐震対応(主たる建物)	対応済み				
	未利用スペース	0.0 %				
	(区分・単位(千円))	令和06年度	令和05年度	令和04年度	令和03年度	
	市の支出計⑧ (指定管理料除く)	30	43	30	29	
施設のコスト	30	43	30	29		
事業のコスト	0	0	0	0		
人に係るコスト	0	0	0	0		
指定管理者の支出計⑨	0	0	0	0		
施設のコスト	0	0	0	0		
自主事業以外のコスト	0	0	0	0		
自主事業のコスト	0	0	0	0		
人に係るコスト	0	0	0	0		
支出合計⑩	30	43	30	29		
26.修繕・工事費	0	0	0	0		
29.市負担	市(市民)負担額⑪ (⑧-①+⑥)	30	43	30	29	
	市(市民)負担割合(%) (⑪÷⑩)	100.0	100.0	100.0	100.0	
30.施設主管課	山之口_産業建設課					
31.施設所管課	山之口_産業建設課					


1.施設コード	1381	3.施設類型	公園施設 (公園施設(管理棟、トイレ))			
2.施設名	下富吉農村公園	4.圏域区分	地域			
5.所在地(町名・番地)	山之口町富吉3493	13.用途地域	用途地域外			
6.開設年月日	34051	14. 外観				
7.施設運営形態 (指定管理者名)	直営					
8.指定管理期間						
9.設置根拠法令	地方自治法					
10.設置条例	都城市都市公園以外の公園に関する条例					
11.施設概要 (設置の経緯や背景、施設の特徴など)	緑地公園ならびに運動公園として整備し、農村住民のコミュニケーションの向上を図る。	15. 内部				
12.主な利用者	地域住民	17.開館時間				
		18.休館日				
		19.駐車場台数	0 台			
20.土地情報	敷地面積	6,037.00 m <sup>2</sup>				
	市有面積	6,037.00 m <sup>2</sup>				
	借地面積	m <sup>2</sup>				
21.利用情報	(区分・単位)	令和06年度	令和05年度	令和04年度	令和03年度	
23.収入	(区分・単位(千円))	令和06年度	令和05年度	令和04年度	令和03年度	
	市の収入計① (②+③)	0	0	0	0	
	施設使用料収入 (減免後)②	0	0	0	0	
	その他の収入③	0	0	0	0	
	《参考》 使用料減免額④	0	0	0	0	
	指定管理者の収入計⑤	0	0	0	0	
	指定管理料⑥	0	0	0	0	
	利用料金収入	0	0	0	0	
	自主事業収入	0	0	0	0	
	その他収入	0	0	0	0	
	収入合計⑦	0	0	0	0	
24.使用料減免割合(%) (④÷(②+④))	-	-	-	-		
27.施設経営における実質的な収入(⑦-⑥)	0	0	0	0		
28.指定管理者の収支差引 (⑤-⑨)	0	0	0	0		
22.建物情報	占有面積	5.51 m <sup>2</sup>				
	市有面積	5.51 m <sup>2</sup>				
	借家面積	m <sup>2</sup>				
	階数(主たる建物)	地上1階				
	構造(主たる建物)	コンクリートブロック				
	建築年度(主たる建物)	平成4年度				
	耐震対応(主たる建物)	対応済み				
	未利用スペース	0.0 %				
25.支出	(区分・単位(千円))	令和06年度	令和05年度	令和04年度	令和03年度	
	市の支出計⑧ (指定管理料除く)	0	0	0	0	
	施設のコスト	0	0	0	0	
	事業のコスト	0	0	0	0	
	人に係るコスト	0	0	0	0	
	指定管理者の支出計⑨	0	0	0	0	
	施設のコスト	0	0	0	0	
	自主事業以外のコスト	0	0	0	0	
	自主事業のコスト	0	0	0	0	
	人に係るコスト	0	0	0	0	
支出合計⑩	0	0	0	0		
26.修繕・工事費	0	0	0	0		
29.市負担	市の(市民)負担額⑪ (⑧-①+⑥)	0	0	0	0	
	市の(市民)負担割合(%) (⑪÷⑩)	-	-	-	-	
30.施設主管課	山之口_産業建設課					
31.施設所管課	山之口_産業建設課					

1.施設コード	1382	3.施設類型	公園施設 (総合・大型公園)								
2.施設名	山之口あじさい公園	4.圏域区分	広域・市域								
5.所在地(町名・番地)	山之口町花木1630番地	13.用途地域	用途地域外								
6.開設年月日	34486	14. 外観									
7.施設運営形態 (指定管理者名)	指定管理										
8.指定管理期間											
9.設置根拠法令	都市公園法										
10.設置条例	都城市都市公園条例										
11.施設概要 (設置の経緯や背景、施設の特徴など)	自治省の「地域づくり推進事業」選択を受け、平成3年度から平成5年度の3ヶ年の事業で実施。 6.9haの敷地に、あじさい園のほか、展望台、あじさいハウス、遊具広場、修景池、休憩所を整備し、平成6年6月にオープン。毎年、梅雨時期を中心に四季折々の花木が楽しめ、年間を通じて癒しを求め訪れた人の目を楽しませてくれる公園となっている。	15. 内部									
							16.避難所の指定 (収容可能人数)	無 ( )人			
12.主な利用者	一般市民	17.開館時間	8:30~17:00								
		18.休館日									
		19.駐車場台数	80 台								
20.土地情報	敷地面積	68,577.05 m <sup>2</sup>									
	市有面積	68,577.05 m <sup>2</sup>									
	借地面積	m <sup>2</sup>									
21.利用情報	(区分・単位)	令和06年度	令和05年度	令和04年度	令和03年度	22.建物情報	階数(主たる建物)	地上1階			
	開館日数(日)	365	365	365	365		構造(主たる建物)	鉄筋コンクリート			
	年間利用者数(人)	30,550	30,500	29,556	27,039		建築年度(主たる建物)	平成5年度			
	貸部屋等利用率(%)	8.2	8.2	8.2	0.0		耐震対応(主たる建物)	対応済み			
							未利用スペース	0.0 %			
23.収入	(区分・単位(千円))	令和06年度	令和05年度	令和04年度	令和03年度	25.支出	(区分・単位(千円))	令和06年度	令和05年度	令和04年度	令和03年度
	市の収入計① (②+③)	15	106	104	83		市の支出計⑧ (指定管理料除く)	14,476	14,786	3,854	4,206
	施設使用料収入 (減免後)②	15	106	13	0		施設のコスト	11,949	14,145	2,182	2,416
	その他の収入③	0	0	91	83		事業のコスト	0	0	0	0
	《参考》 使用料減免額④	3	3	4	4		人に係るコスト	2,527	641	1,672	1,790
	指定管理者の収入計⑤	0	0	0	0		指定管理者の支出計⑨	0	0	0	0
	指定管理料⑥	0	0	0	0		施設のコスト	0	0	0	0
	利用料金収入	0	0	0	0		自主事業以外のコスト	0	0	0	0
	自主事業収入	0	0	0	0		自主事業のコスト	0	0	0	0
	その他収入	0	0	0	0		人に係るコスト	0	0	0	0
収入合計⑦	15	106	104	83	支出合計⑩	14,476	14,786	3,854	4,206		
24.使用料減免割合(%) (④÷(②+④))	16.7	2.8	23.5	100.0	26.修繕・工事費	0	0	0	0		
27.施設経営における実質的な収入(⑦-⑥)	15	106	104	83	29.市負担	市の(市民)負担額⑪ (⑧-①+⑥)	14,461	14,680	3,750	4,123	
28.指定管理者の収支差引 (⑤-⑨)	0	0	0	0	市の(市民)負担割合(%) (⑪÷⑩)	99.9	99.3	97.3	98.0		
30.施設主管課	山之口_産業建設課				31.施設所管課	山之口_産業建設課					

1.施設コード	1384	3.施設類型	公園施設 (公園施設(管理棟、トイレ))			
2.施設名	的野農村公園	4.圏域区分	地域			
5.所在地(町名・番地)	山之口町富吉1690番1	13.用途地域	用途地域外			
6.開設年月日	32051	14. 外観				
7.施設運営形態 (指定管理者名)	直営					
8.指定管理期間						
9.設置根拠法令	地方自治法					
10.設置条例	都城市都市公園以外の公園に関する条例					
11.施設概要 (設置の経緯や背景、施設の特徴など)	緑地公園ならびに運動公園として整備し、農村住民のコミュニケーションの向上を図る。	15. 内部				
12.主な利用者	地域住民	17.開館時間				
		18.休館日				
		19.駐車場台数	0 台			
20.土地情報	敷地面積	2,358.27 m <sup>2</sup>				
	市有面積	2,358.27 m <sup>2</sup>				
	借地面積	m <sup>2</sup>				
21.利用情報	(区分・単位)	令和06年度	令和05年度	令和04年度	令和03年度	
23.収入	(区分・単位(千円))	令和06年度	令和05年度	令和04年度	令和03年度	
	市の収入計① (②+③)	-	0	0	0	
	施設使用料収入 (減免後)②	-	0	0	0	
	その他の収入③	-	0	0	0	
	《参考》 使用料減免額④	-	0	0	0	
	指定管理者の収入計⑤	-	0	0	0	
	指定管理料⑥	-	0	0	0	
	利用料金収入	-	0	0	0	
	自主事業収入	-	0	0	0	
	その他収入	-	0	0	0	
	収入合計⑦	-	0	0	0	
24.使用料減免割合(%) (④÷(②+④))	-	-	-	-		
27.施設経営における実質的な収入(⑦-⑥)	-	0	0	0		
28.指定管理者の収支差引 (⑤-⑨)	-	0	0	0		
22.建物情報	占有面積	5.68 m <sup>2</sup>				
	市有面積	5.68 m <sup>2</sup>				
	借家面積	m <sup>2</sup>				
	階数(主たる建物)	地上1階				
	構造(主たる建物)	コンクリートブロック				
	建築年度(主たる建物)	昭和61年度				
	耐震対応(主たる建物)	対応済み				
	未利用スペース	0.0 %				
	(区分・単位(千円))	令和06年度	令和05年度	令和04年度	令和03年度	
	市の支出計⑧ (指定管理料除く)	-	40	40	43	
施設のコスト	-	40	40	43		
事業のコスト	-	0	0	0		
人に係るコスト	-	0	0	0		
指定管理者の支出計⑨	-	0	0	0		
施設のコスト	-	0	0	0		
自主事業以外のコスト	-	0	0	0		
自主事業のコスト	-	0	0	0		
人に係るコスト	-	0	0	0		
支出合計⑩	-	40	40	43		
26.修繕・工事費	0	0	0	0		
29.市負担	市(市民)負担額⑪ (⑧-①+⑥)	-	40	40	43	
	市(市民)負担割合(%) (⑪÷⑩)	-	100.0	100.0	100.0	
30.施設主管課	山之口_産業建設課	31.施設所管課	山之口_産業建設課			

1.施設コード	1385	3.施設類型	公園施設 (総合・大型公園)								
2.施設名	榎安森林公園	4.圏域区分	広域・市域								
5.所在地(町名・番地)	山之口町富吉7925	13.用途地域	用途地域外								
6.開設年月日	30773	14. 外観	 								
7.施設運営形態 (指定管理者名)	直営										
8.指定管理期間											
9.設置根拠法令											
10.設置条例	都城市都市公園以外の公園に関する条例										
11.施設概要 (設置の経緯や背景、施設の特徴など)	榎安森林公園一帯は昭和42年度から「町営榎安牧場」として利用されていたが、昭和59年に町制20周年記念事業として整備を進め「町民の森」となり、平成2年から県事業を導入して再整備を行い、平成3年9月に「榎安森林公園」として、森林レクリエーション、健康増進の場として整備された。	15. 内部	 								
							16.避難所の指定 (収容可能人数)	無 ( )人			
12.主な利用者	一般市民	17.開館時間									
		18.休館日									
		19.駐車場台数	10台								
20.土地情報	敷地面積	134,147.00 m <sup>2</sup>									
	市有面積	134,147.00 m <sup>2</sup>									
	借地面積	m <sup>2</sup>									
21.利用情報	(区分・単位)	令和06年度	令和05年度	令和04年度	令和03年度	22.建物情報	階数(主たる建物)	地上2階			
	開館日数(日)	365	365	365	365		構造(主たる建物)	木造			
	年間利用者数(人)	1,800	1,800	1,800	1,800		建築年度(主たる建物)	平成4年度			
	貸部屋等利用率(%)	-	-	-	-		耐震対応(主たる建物)	対応済み			
							未利用スペース	0.0%			
23.収入	(区分・単位(千円))	令和06年度	令和05年度	令和04年度	令和03年度	25.支出	(区分・単位(千円))	令和06年度	令和05年度	令和04年度	令和03年度
	市の収入計① (②+③)	0	10	0	0		市の支出計⑧ (指定管理料除く)	407	1,365	64	41
	施設使用料収入 (減免後)②	0	10	0	0		施設のコスト	407	1,365	64	41
	その他の収入③	0	0	0	0		事業のコスト	0	0	0	0
	《参考》 使用料減免額④	0	0	0	0		人に係るコスト	0	0	0	0
	指定管理者の収入計⑤	0	0	0	0		指定管理者の支出計⑨	0	0	0	0
	指定管理料⑥	0	0	0	0		施設のコスト	0	0	0	0
	利用料金収入	0	0	0	0		自主事業以外のコスト	0	0	0	0
	自主事業収入	0	0	0	0		自主事業のコスト	0	0	0	0
	その他収入	0	0	0	0		人に係るコスト	0	0	0	0
収入合計⑦	0	10	0	0	支出合計⑩	407	1,365	64	41		
24.使用料減免割合(%) (④÷(②+④))	-	0.0	-	-	26.修繕・工事費	0	0	0	0		
27.施設経営における実質的な収入(⑦-⑥)	0	10	0	0	29.市負担	市(市民)負担額⑪ (⑧-①+⑥)	407	1,355	64	41	
28.指定管理者の収支差引 (⑤-⑨)	0	0	0	0	市(市民)負担割合(%) (⑪÷⑩)	100.0	99.3	100.0	100.0		
30.施設主管課	山之口_産業建設課				31.施設所管課	山之口_産業建設課					

1.施設コード	1398	3.施設類型	公園施設 (公園施設(管理棟、トイレ))								
2.施設名	飯起ふれあい公園	4.圏域区分	地域								
5.所在地(町名・番地)	山之口町花木2150-15 外	13.用途地域	第一種住居地域								
6.開設年月日	32963	14. 外観									
7.施設運営形態 (指定管理者名)	直営										
8.指定管理期間											
9.設置根拠法令	都市公園法										
10.設置条例	都市公園条例	15. 内部									
11.施設概要 (設置の経緯や背景、施設の特徴など)	山之口総合支所より南西約1kmに位置し、周辺の宅地化により、児童及び幼児の遊び場を確保し、高齢者の利用にも配慮した「ふれあい公園」として整備された公園である。										
12.主な利用者	地域住民	16.避難所の指定 (収容可能人数)	無 ( )人								
		17.開館時間									
		18.休館日									
19.駐車場台数						台					
	20.土地情報	敷地面積	8,377.00 m <sup>2</sup>				占有面積	10.29 m <sup>2</sup>			
		市有面積	8,377.00 m <sup>2</sup>				市有面積	10.29 m <sup>2</sup>			
借地面積		m <sup>2</sup>				借家面積	m <sup>2</sup>				
21.利用情報	(区分・単位)	令和06年度	令和05年度	令和04年度	令和03年度	22.建物情報	階数(主たる建物)	地上1階			
							構造(主たる建物)	コンクリートブロック			
							建築年度(主たる建物)	平成元年度			
							耐震対応(主たる建物)	対応済み			
							未利用スペース	0.0 %			
23.収入	(区分・単位(千円))	令和06年度	令和05年度	令和04年度	令和03年度	25.支出	(区分・単位(千円))	令和06年度	令和05年度	令和04年度	令和03年度
	市の収入計① (②+③)	0	0	0	0		市の支出計⑧ (指定管理料除く)	501	87	75	60
	施設使用料収入 (減免後)②	0	0	0	0		施設のコスト	501	87	75	60
	その他の収入③	0	0	0	0		事業のコスト	0	0	0	0
	《参考》 使用料減免額④	0	0	0	0		人に係るコスト	0	0	0	0
	指定管理者の収入計⑤	0	0	0	0		指定管理者の支出計⑨	0	0	0	0
	指定管理料⑥	0	0	0	0		施設のコスト	0	0	0	0
	利用料金収入	0	0	0	0		自主事業以外のコスト	0	0	0	0
	自主事業収入	0	0	0	0		自主事業のコスト	0	0	0	0
	その他収入	0	0	0	0		人に係るコスト	0	0	0	0
収入合計⑦	0	0	0	0	支出合計⑩	501	87	75	60		
24.使用料減免割合(%) (④÷(②+④))	-	-	-	-	26.修繕・工事費	0	0	0	0		
27.施設経営における実質的な収入(⑦-⑥)	0	0	0	0	29.市負担	市(市民)負担額⑪ (⑧-①+⑥)	501	87	75	60	
28.指定管理者の収支差引 (⑤-⑨)	0	0	0	0	市(市民)負担割合(%) (⑪÷⑩)	100.0	100.0	100.0	100.0		
30.施設主管課	山之口_産業建設課				31.施設所管課	山之口_産業建設課					

1.施設コード	1458	3.施設類型	公園施設 (公園施設(管理棟、トイレ))			
2.施設名	中池農村公園	4.圏域区分	地域			
5.所在地(町名・番地)	高城町大井手3361番	13.用途地域	用途地域外			
6.開設年月日		14. 外観				
7.施設運営形態 (指定管理者名)	直営					
8.指定管理期間						
9.設置根拠法令						
10.設置条例	都城市都市公園以外の公園に関する条例					
11.施設概要 (設置の経緯や背景、施設の特徴など)	・中池公園利用者のトイレ施設。 ・池の周囲は遊歩道が整備され、散歩できる。また、途中には休憩のできる東屋もある。 ・トイレはバリアフリー化がされてある。		15. 内部			
		16.避難所の指定 (収容可能人数)	無 ( )人			
12.主な利用者	市民、地元住民	17.開館時間				
		18.休館日				
		19.駐車場台数	50 台			
20.土地情報	敷地面積	11,822.00 m <sup>2</sup>				
	市有面積	11,822.00 m <sup>2</sup>				
	借地面積	0.00 m <sup>2</sup>				
21.利用情報	(区分・単位)	令和06年度	令和05年度	令和04年度	令和03年度	
23.収入	(区分・単位(千円))	令和06年度	令和05年度	令和04年度	令和03年度	
	市の収入計① (②+③)	24	26	46	44	
	施設使用料収入 (減免後)②	-	-	-	-	
	その他の収入③	24	26	46	44	
	《参考》 使用料減免額④	-	-	-	-	
	指定管理者の収入計⑤	-	-	-	-	
	指定管理料⑥	-	-	-	-	
	利用料金収入	-	-	-	-	
	自主事業収入	-	-	-	-	
	その他収入	-	-	-	-	
収入合計⑦	24	26	46	44		
25.支出	(区分・単位(千円))	令和06年度	令和05年度	令和04年度	令和03年度	
	市の支出計⑧ (指定管理料除く)	930	947	958	979	
	施設のコスト	930	926	931	959	
	事業のコスト	-	21	27	20	
	人に係るコスト	-	-	-	-	
	指定管理者の支出計⑨	-	-	-	-	
	施設のコスト	-	-	-	-	
	自主事業以外のコスト	-	-	-	-	
	自主事業のコスト	-	-	-	-	
	人に係るコスト	-	-	-	-	
支出合計⑩	930	947	958	979		
24.使用料減免割合(%) (④÷(②+④))	-	-	-	-		
26.修繕・工事費	0	0	0	0		
27.施設経営における実質的な収入(⑦-⑥)	24	26	46	44		
28.指定管理者の収支差引 (⑤-⑨)	-	-	-	-		
29.市負担	市(市民)負担額⑪ (⑧-①+⑥)	906	921	912	935	
	市(市民)負担割合(%) (⑪÷⑩)	97.4	97.3	95.2	95.5	
30.施設主管課	高城産業建設課	31.施設所管課	高城産業建設課			

1.施設コード	1460	3.施設類型			
2.施設名	横原地区運動公園	4.圏域区分	地域		
5.所在地(町名・番地)	高城町桜木314番地3外	13.用途地域	用途地域外		
6.開設年月日		14. 外観	 		
7.施設運営形態(指定管理者名)	直営				
8.指定管理期間					
9.設置根拠法令	なし				
10.設置条例	都城市都市公園以外の公園に関する条例				
11.施設概要(設置の経緯や背景、施設の特徴など)		15. 内部			
				16.避難所の指定(収容可能人数)	無 ( )人
12.主な利用者	地域住民	17.開館時間	なし		
		18.休館日	なし		
		19.駐車場台数	15 台		
20.土地情報	敷地面積	5,485.24 m <sup>2</sup>			
	市有面積	5,485.24 m <sup>2</sup>			
	借地面積	m <sup>2</sup>			
21.利用情報	(区分・単位)	令和06年度	令和05年度	令和04年度	令和03年度
23.収入	(区分・単位(千円))	令和06年度	令和05年度	令和04年度	令和03年度
	市の収入計①(②+③)	-	-	-	-
	施設使用料収入(減免後)②	-	-	-	-
	その他の収入③	-	-	-	-
	《参考》使用料減免額④	-	-	-	-
	指定管理者の収入計⑤	-	-	-	-
	指定管理料⑥	-	-	-	-
	利用料金収入	-	-	-	-
	自主事業収入	-	-	-	-
	その他収入	-	-	-	-
収入合計⑦	-	-	-	-	
25.支出	(区分・単位(千円))	令和06年度	令和05年度	令和04年度	令和03年度
	市の支出計⑧(指定管理料除く)	261	261	261	-
	施設のコスト	261	261	261	-
	事業のコスト	-	-	-	-
	人に係るコスト	-	-	-	-
	指定管理者の支出計⑨	-	-	-	-
	施設のコスト	-	-	-	-
	自主事業以外のコスト	-	-	-	-
	自主事業のコスト	-	-	-	-
	人に係るコスト	-	-	-	-
支出合計⑩	261	261	261	-	
24.使用料減免割合(%) (④÷(②+④))	-	-	-	-	
26.修繕・工事費	0	0	0	0	
27.施設経営における実質的な収入(⑦-⑥)	-	-	-	-	
	29.市負担	261	261	261	-
28.指定管理者の収支差引(⑤-⑨)	-	-	-	-	
市(市民)負担額⑪(⑧-①+⑥)	261	261	261	-	
市(市民)負担割合(%) (⑪÷⑩)	100.0	100.0	100.0	-	
30.施設主管課	高城 産業建設課	31.施設所管課	高城 産業建設課		

1.施設コード	1480	3.施設類型	公園施設 (総合・大型公園)			
2.施設名	観音池公園	4.圏域区分	広域・市域			
5.所在地(町名・番地)	高城町石山4142番地	13.用途地域	用途地域外			
6.開設年月日	32234	14.外観				
7.施設運営形態 (指定管理者名)	指定管理(都城ほんち地域振興株式会社)					
8.指定管理期間	平成30年4月1日 - 令和5年3月31日					
9.設置根拠法令	都市公園法					
10.設置条例	都城市都市公園条例	15.内部				
11.施設概要 (設置の経緯や背景、施設の特徴など)	豊かな自然環境の中で健康づくりを行うとともに、健康の大切さに気付き、日常生活における健康的な生活習慣形成のための学習及び動機付けを行うため設置					
12.主な利用者	市民等	16.避難所の指定 (収容可能人数)	無 ( )人			
		17.開館時間	8:00~22:00			
		18.休館日	有料遊具施設(月曜日~金曜日)、子ども村プール(学校の夏季休業日以外)			
19.駐車場台数	台					
20.土地情報	敷地面積	467,762.18 m <sup>2</sup>				
	市有面積	467,762.18 m <sup>2</sup>				
	借地面積	m <sup>2</sup>				
21.利用情報	(区分・単位)	令和06年度	令和05年度	令和04年度	令和03年度	
	開館日数(日)	-	-	-	-	
	年間利用者数(人)	-	-	-	-	
	貸部屋等利用率(%)	-	-	-	-	
	22.建物情報	階数(主たる建物)	地上1階			
	構造(主たる建物)	木造				
建築年度(主たる建物)	平成6年度					
耐震対応(主たる建物)	対応済み					
未利用スペース	4.2 %					
23.収入	(区分・単位(千円))	令和06年度	令和05年度	令和04年度	令和03年度	
	市の収入計① (②+③)	-	-	-	-	
	施設使用料収入 (減免後)②	-	-	-	-	
	その他の収入③	-	-	-	-	
	《参考》 使用料減免額④	-	-	-	-	
	指定管理者の収入計⑤	-	-	-	-	
	指定管理料⑥	-	-	-	-	
	利用料金収入	-	-	-	-	
	自主事業収入	-	-	-	-	
	その他収入	-	-	-	-	
収入合計⑦	-	-	-	-		
24.使用料減免割合(%) (④÷(②+④))	-					
	25.支出	(区分・単位(千円))	令和06年度	令和05年度	令和04年度	令和03年度
	市の支出計⑧ (指定管理料除く)	-	-	-	-	
	施設のコスト	-	-	-	-	
事業のコスト	-	-	-	-		
人に係るコスト	-	-	-	-		
指定管理者の支出計⑨	-	-	-	-		
施設のコスト	-	-	-	-		
自主事業以外のコスト	-	-	-	-		
自主事業のコスト	-	-	-	-		
人に係るコスト	-	-	-	-		
支出合計⑩	-	-	-	-		
26.修繕・工事費	0	0	0	0		
27.施設経営における実質的な収入(⑦-⑥)	-					
	28.指定管理者の収支差引(⑤-⑨)	-				
29.市負担	市の(市民)負担額⑪ (⑧-①+⑥)	-				
	市の(市民)負担割合(%) (⑪÷⑩)	-				
30.施設主管課	みやこんじょPR課					
31.施設所管課	みやこんじょPR課					

1.施設コード	1619	3.施設類型	公園施設 (総合・大型公園)			
2.施設名	一堂ヶ丘公園	4.圏域区分	広域・市域			
5.所在地(町名・番地)	山田町山田8529番地1	13.用途地域	用途地域外			
6.開設年月日	33207	14. 外観	 			
7.施設運営形態 (指定管理者名)	指定管理(都城ほんち地域振興株式会社)					
8.指定管理期間	平成30年4月1日 - 令和5年3月31日					
9.設置根拠法令						
10.設置条例	都城市都市公園以外の公園に関する条例	15. 内部	 			
11.施設概要 (設置の経緯や背景、施設の特徴など)	農業振興の推進、地域住民の連帯感の醸成を図る事を目的に設置。「大地君」が歓迎する当公園は、山田町の開発構想の基軸として「かかし村構想」を掲げるその中心施設として整備が進められてきた。桜、梅、もみじ等が植樹され、展望所からは都城盆地が一望される。周囲にはこども達で賑わう「ながれるプール」、老若男女楽しめる「パークゴルフ場」が整備されている。					
12.主な利用者	ジョギング愛好者、サッカー愛好者、グラウンドゴルフ愛好者、等	16.避難所の指定 (収容可能人数)	無 ( )人			
		17.開館時間	8:00~22:00			
		18.休館日				
20.土地情報	敷地面積	91,981.00 m <sup>2</sup>				
	市有面積	91,981.00 m <sup>2</sup>				
	借地面積	m <sup>2</sup>				
21.利用情報	(区分・単位)	令和06年度	令和05年度	令和04年度	令和03年度	
	開館日数(日)	-	-	-	-	
	年間利用者数(人)	-	-	-	-	
	貸部屋等利用率(%)	-	-	-	-	
	22.建物情報	階数(主たる建物)	地上1階			
	構造(主たる建物)	鉄骨造				
建築年度(主たる建物)	平成10年度					
耐震対応(主たる建物)	対応済み					
	未利用スペース	0.0 %				
23.収入	(区分・単位(千円))	令和06年度	令和05年度	令和04年度	令和03年度	
	市の収入計① (②+③)	-	-	-	-	
	施設使用料収入 (減免後)②	-	-	-	-	
	その他の収入③	-	-	-	-	
	《参考》 使用料減免額④	-	-	-	-	
	指定管理者の収入計⑤	-	-	-	-	
	指定管理料⑥	-	-	-	-	
	利用料金収入	-	-	-	-	
	自主事業収入	-	-	-	-	
	その他収入	-	-	-	-	
収入合計⑦	-	-	-	-		
25.支出	(区分・単位(千円))	令和06年度	令和05年度	令和04年度	令和03年度	
	市の支出計⑧ (指定管理料除く)	-	-	-	-	
	施設のコスト	-	-	-	-	
	事業のコスト	-	-	-	-	
人に係るコスト	-	-	-	-		
指定管理者の支出計⑨	-	-	-	-		
施設のコスト	-	-	-	-		
自主事業以外のコスト	-	-	-	-		
自主事業のコスト	-	-	-	-		
人に係るコスト	-	-	-	-		
支出合計⑩	-	-	-	-		
24.使用料減免割合(%) (④÷(②+④))	-	-	-	-		
26.修繕・工事費	0	0	0	0		
27.施設経営における実質的な収入(⑦-⑥)	-	-	-	-		
	29.市負担	市の(市民)負担額⑪ (⑧-①+⑥)	-	-	-	
28.指定管理者の収支差引 (⑤-⑨)	-	-	-	-		
	市の(市民)負担割合(%) (⑪÷⑩)	-	-	-		
30.施設主管課	みやこんじょPR課	31.施設所管課	みやこんじょPR課			

1.施設コード	1622	3.施設類型	公園施設 (総合・大型公園)								
2.施設名	かかしの里 パークゴルフ場用地	4.圏域区分	広域・市域								
5.所在地(町名・番地)	山田町山田5025番地12	13.用途地域	用途地域外								
6.開設年月日	37347	14. 外観									
7.施設運営形態 (指定管理者名)	指定管理(都城ほんち地域振興株式会社)										
8.指定管理期間	平成30年4月1日 - 令和5年3月31日										
9.設置根拠法令											
10.設置条例	都城市都市公園以外の公園に関する条例	15. 内部									
11.施設概要 (設置の経緯や背景、施設の特徴など)	世代間のふれあいの場をつくり、相互理解と健康の増進を図る事を目的に設置。現在54ホール 平成28年度より18ホール増設し、西日本一の規模を有する施設となり利用者の利便性を図る。										
16.避難所の指定 (収容可能人数)	無 ( )人										
17.開館時間	1月～5月及び10月から12月 9:00～17:00 6月～9月 8:00～18:00										
12.主な利用者	市内外パークゴルフ愛好者	18.休館日	毎月第2・第4木曜日								
		19.駐車場台数	200 台								
		20.土地情報	敷地面積		237,456.22 m <sup>2</sup>						
		市有面積		237,456.22 m <sup>2</sup>							
		借地面積		m <sup>2</sup>							
21.利用情報	(区分・単位)	令和06年度	令和05年度	令和04年度	令和03年度	22.建物情報	階数(主たる建物)	地上1階			
	開館日数(日)	-	-	-	-		構造(主たる建物)	木造			
	年間利用者数(人)	-	-	-	-		建築年度(主たる建物)	平成13年度			
	貸部屋等利用率(%)	-	-	-	-		耐震対応(主たる建物)	対応済み			
							未利用スペース	0.0 %			
23.収入	(区分・単位(千円))	令和06年度	令和05年度	令和04年度	令和03年度	25.支出	(区分・単位(千円))	令和06年度	令和05年度	令和04年度	令和03年度
	市の収入計① (②+③)	-	-	-	-		市の支出計⑧ (指定管理料除く)	-	-	-	-
	施設使用料収入 (減免後)②	-	-	-	-		施設のコスト	-	-	-	-
	その他の収入③	-	-	-	-		事業のコスト	-	-	-	-
	《参考》 使用料減免額④	-	-	-	-		人に係るコスト	-	-	-	-
	指定管理者の収入計⑤	-	-	-	-		指定管理者の支出計⑨	-	-	-	-
	指定管理料⑥	-	-	-	-		施設のコスト	-	-	-	-
	利用料金収入	-	-	-	-		自主事業以外のコスト	-	-	-	-
	自主事業収入	-	-	-	-		自主事業のコスト	-	-	-	-
	その他収入	-	-	-	-		人に係るコスト	-	-	-	-
収入合計⑦	-	-	-	-	支出合計⑩	-	-	-	-		
24.使用料減免割合(%) (④÷(②+④))	-	-	-	-	26.修繕・工事費	0	0	0	0		
27.施設経営における実質的な収入(⑦-⑥)	-	-	-	-	29.市負担	市(市民)負担額⑪ (⑧-①+⑥)	-	-	-	-	
28.指定管理者の収支差引 (⑤-⑨)	-	-	-	-	市(市民)負担割合(%) (⑪÷⑩)	-	-	-	-		
30.施設主管課	みやこんじょPR課				31.施設所管課	みやこんじょPR課					

1.施設コード	1628	3.施設類型	公園施設 (総合・大型公園)								
2.施設名	一堂ヶ丘公園 流れるプール	4.圏域区分	広域・市域								
5.所在地(町名・番地)	山田町山田4997番地1	13.用途地域	用途地域外								
6.開設年月日	34790	14. 外観									
7.施設運営形態 (指定管理者名)	指定管理(都城ほんち地域振興株式会社)										
8.指定管理期間	平成30年4月1日 - 令和5年3月31日										
9.設置根拠法令											
10.設置条例	都城市都市公園以外の公園に関する条例	15. 内部									
11.施設概要 (設置の経緯や背景、施設の特徴など)	都市と農村の交流を図るために、ゆたかな緑・水資源を活用したくつろぎとふれあいの場の創設を目的に設置。井水を利用し学校夏季休業中に開設し、市内外の児童、生徒が主に利用している。										
12.主な利用者	市内外一般市民						16.避難所の指定 (収容可能人数)	無 ( )人			
							17.開館時間	9:00~17:00			
		18.休館日	学校夏季休業中以外								
20.土地情報	敷地面積	8,011.00 m <sup>2</sup>									
	市有面積	8,011.00 m <sup>2</sup>									
	借地面積	m <sup>2</sup>									
21.利用情報	(区分・単位)	令和06年度	令和05年度	令和04年度	令和03年度	22.建物情報	階数(主たる建物)	地上1階			
	開館日数(日)	-	-	-	-		構造(主たる建物)	木造			
	年間利用者数(人)	-	-	-	-		建築年度(主たる建物)	平成6年度			
	貸部屋等利用率(%)	-	-	-	-		耐震対応(主たる建物)	対応済み			
							未利用スペース	0.0 %			
23.収入	(区分・単位(千円))	令和06年度	令和05年度	令和04年度	令和03年度	25.支出	(区分・単位(千円))	令和06年度	令和05年度	令和04年度	令和03年度
	市の収入計① (②+③)	-	-	-	-		市の支出計⑧ (指定管理料除く)	-	-	-	-
	施設使用料収入 (減免後)②	-	-	-	-		施設のコスト	-	-	-	-
	その他の収入③	-	-	-	-		事業のコスト	-	-	-	-
	《参考》 使用料減免額④	-	-	-	-		人に係るコスト	-	-	-	-
	指定管理者の収入計⑤	-	-	-	-		指定管理者の支出計⑨	-	-	-	-
	指定管理料⑥	-	-	-	-		施設のコスト	-	-	-	-
	利用料金収入	-	-	-	-		自主事業以外のコスト	-	-	-	-
	自主事業収入	-	-	-	-		自主事業のコスト	-	-	-	-
	その他収入	-	-	-	-		人に係るコスト	-	-	-	-
収入合計⑦	-	-	-	-	支出合計⑩	-	-	-	-		
24.使用料減免割合(%) (④÷(②+④))	-	-	-	-	26.修繕・工事費	0	0	0	0		
27.施設経営における実質的な収入(⑦-⑥)	-	-	-	-	29.市負担	市(市民)負担額⑪ (⑧-①+⑥)	-	-	-	-	
28.指定管理者の収支差引 (⑤-⑨)	-	-	-	-	市(市民)負担割合(%) (⑪÷⑩)	-	-	-	-		
30.施設主管課	みやこんじょPR課				31.施設所管課	みやこんじょPR課					

1.施設コード	1631	3.施設類型	公園施設 (総合・大型公園)								
2.施設名	稲妻郷土の森	4.圏域区分									
5.所在地(町名・番地)	山田町山田長尾国有林内	13.用途地域	用途地域外								
6.開設年月日	34060	14. 外観									
7.施設運営形態 (指定管理者名)	直営										
8.指定管理期間											
9.設置根拠法令											
10.設置条例	都城市都市公園以外の公園に関する条例										
11.施設概要 (設置の経緯や背景、施設の特徴など)	樹齢100年以上のケヤキ林(15ha)が生い茂り、平成3年に郷土の森として林野庁から指定された(令和3年6月まで30年間)。森林浴を楽しめる遊歩道、野鳥観測所、展望所などが整備されたが、台風や大雨による倒木や斜面崩落により、遊歩道は崩壊し現在利用できない。	15. 内部									
			16.避難所の指定 (収容可能人数)	無 ( )人							
12.主な利用者	市内外一般市民	17.開館時間									
		18.休館日									
		19.駐車場台数	20 台								
20.土地情報	敷地面積	12,355.00 m <sup>2</sup>									
	市有面積	2,305.00 m <sup>2</sup>									
	借地面積	10,050.00 m <sup>2</sup>									
21.利用情報	(区分・単位)	令和06年度	令和05年度	令和04年度	令和03年度	22.建物情報	占有面積	49.00 m <sup>2</sup>			
	開館日数(日)	365	365	365	365		市有面積	49.00 m <sup>2</sup>			
	年間利用者数(人)	-	-	-	-		借家面積	m <sup>2</sup>			
	貸部屋等利用率(%)	-	-	-	-		階数(主たる建物)	地上1階			
							構造(主たる建物)	木造			
							建築年度(主たる建物)	平成4年度			
23.収入	(区分・単位(千円))	令和06年度	令和05年度	令和04年度	令和03年度	25.支出	耐震対応(主たる建物)	対応済み			
	市の収入計① (②+③)	0	0	0	0		未利用スペース	0.0 %			
	施設使用料収入 (減免後)②	0	0	0	0		(区分・単位(千円))	令和06年度	令和05年度	令和04年度	令和03年度
	その他の収入③	0	0	0	0		市の支出計⑧ (指定管理料除く)	14	14	13	13
	《参考》 使用料減免額④	0	0	0	0		施設のコスト	14	14	13	13
	指定管理者の収入計⑤	0	0	0	0		事業のコスト	0	0	0	0
	指定管理料⑥	0	0	0	0		人に係るコスト	0	0	0	0
	利用料金収入	0	0	0	0		指定管理者の支出計⑨	0	0	0	0
	自主事業収入	0	0	0	0		施設のコスト	0	0	0	0
	その他収入	0	0	0	0		自主事業以外のコスト	0	0	0	0
収入合計⑦	0	0	0	0	自主事業のコスト	0	0	0	0		
24.使用料減免割合(%) (④÷(②+④))	-	-	-	-	人に係るコスト	0	0	0	0		
27.施設経営における実質的な収入(⑦-⑥)	0	0	0	0	支出合計⑩	14	14	13	13		
28.指定管理者の収支差引 (⑤-⑨)	0	0	0	0	26.修繕・工事費	0	0	0	0		
30.施設主管課	山田産業建設課	31.施設所管課	山田産業建設課								
			山田産業建設課								

1.施設コード	1632	3.施設類型	公園施設 (総合・大型公園)								
2.施設名	石風呂遊砂地	4.圏域区分	広域・市域								
5.所在地(町名・番地)	山田町山田7008番地78	13.用途地域	用途地域外								
6.開設年月日	33329	14. 外観									
7.施設運営形態 (指定管理者名)	直営										
8.指定管理期間											
9.設置根拠法令											
10.設置条例		15. 内部									
11.施設概要 (設置の経緯や背景、施設の特徴など)	平成10年度21世紀水と緑のふるさと整備事業にて、護岸階段工事、せせらぎ水路、東屋を整備。平成11年度同事業にて、東屋1棟、せせらぎ水路74.8m、法止め工事38.5m、水車一式整備。現在は、草刈、水車の保守、トイレ清掃等石風呂地区に委託している。										
12.主な利用者	市内外一般市民						16.避難所の指定 (収容可能人数)	無 ( )人			
							17.開館時間				
		18.休館日									
		19.駐車場台数	50 台								
20. 土地情報	敷地面積	2,116.21 m <sup>2</sup>				22. 建物情報	占有面積	12.10 m <sup>2</sup>			
	市有面積	2,116.21 m <sup>2</sup>					市有面積	12.10 m <sup>2</sup>			
	借地面積	m <sup>2</sup>					借家面積	m <sup>2</sup>			
21. 利用情報	(区分・単位)	令和06年度	令和05年度	令和04年度	令和03年度	25. 支出	階数(主たる建物)	地上1階			
	開館日数(日)	-	-	-	-		構造(主たる建物)	コンクリートブロック			
	年間利用者数(人)	-	-	-	-		建築年度(主たる建物)	平成10年度			
	貸部屋等利用率(%)	-	-	-	-		耐震対応(主たる建物)	対応済み			
							未利用スペース	0.0 %			
23. 収入	(区分・単位(千円))	令和06年度	令和05年度	令和04年度	令和03年度	25. 支出	(区分・単位(千円))	令和06年度	令和05年度	令和04年度	令和03年度
	市の収入計① (②+③)	0	0	-	60		市の支出計⑧ (指定管理料除く)	959	1,244	-	832
	施設使用料収入 (減免後)②	0	0	-	0		施設のコスト	336	633	-	213
	その他の収入③	0	0	-	60		事業のコスト	0	0	-	0
	《参考》 使用料減免額④	-	-	-	-		人に係るコスト	623	611	-	619
	指定管理者の収入計⑤	-	-	-	-		指定管理者の支出計⑨	-	-	-	-
	指定管理料⑥	-	-	-	-		施設のコスト	-	-	-	-
	利用料金収入	-	-	-	-		自主事業以外のコスト	-	-	-	-
	自主事業収入	-	-	-	-		自主事業のコスト	-	-	-	-
	その他収入	-	-	-	-		人に係るコスト	-	-	-	-
収入合計⑦	0	0	-	60	支出合計⑩	959	1,244	-	832		
24.使用料減免割合(%) (④÷(②+④))	-	-	-	-	26.修繕・工事費	0	0	0	0		
27.施設経営における実質的な収入(⑦-⑥)	0	0	-	60	29.市負担	市(市民)負担額⑪ (⑧-①+⑥)	959	1,244	-	772	
28.指定管理者の収支差引 (⑤-⑨)	-	-	-	-	市(市民)負担割合(%) (⑪÷⑩)	100.0	100.0	-	92.8		
30.施設主管課	山田_産業建設課				31.施設所管課	山田_産業建設課					

1.施設コード	1640	3.施設類型	公園施設 (公園施設(管理棟、トイレ))			
2.施設名	竹脇農村公園	4.圏域区分	地域			
5.所在地(町名・番地)	山田町山田2998番地1	13.用途地域	用途地域外			
6.開設年月日	36251	14. 外観				
7.施設運営形態 (指定管理者名)	直営					
8.指定管理期間						
9.設置根拠法令						
10.設置条例	都城市都市公園以外の公園に関する条例					
11.施設概要 (設置の経緯や背景、施設の特徴など)	地域住民の健康の増進を図り、憩いの場を提供する目的で施設整備を行う。休憩所、パーゴラ、便所・管理棟、水飲み場が整備され、湧水を利用したせせらぎ水路がある。	15. 内部				
12.主な利用者	地域住民	17.開館時間				
		18.休館日				
		19.駐車場台数	5台			
20.土地情報	敷地面積	2,522.90 m <sup>2</sup>				
	市有面積	2,522.90 m <sup>2</sup>				
	借地面積	m <sup>2</sup>				
21.利用情報	(区分・単位)	令和06年度	令和05年度	令和04年度	令和03年度	
23.収入	(区分・単位(千円))	令和06年度	令和05年度	令和04年度	令和03年度	
	市の収入計① (②+③)	0	0	-	0	
	施設使用料収入 (減免後)②	0	0	-	0	
	その他の収入③	0	0	-	0	
	《参考》 使用料減免額④	-	-	-	-	
	指定管理者の収入計⑤	-	-	-	-	
	指定管理料⑥	-	-	-	-	
	利用料金収入	-	-	-	-	
	自主事業収入	-	-	-	-	
	その他収入	-	-	-	-	
収入合計⑦	0	0	-	0		
22.建物情報	占有面積	36.00 m <sup>2</sup>				
	市有面積	36.00 m <sup>2</sup>				
	借家面積	m <sup>2</sup>				
	階数(主たる建物)	地上1階				
	構造(主たる建物)	木造				
25.支出	(区分・単位(千円))	令和06年度	令和05年度	令和04年度	令和03年度	
	市の支出計⑧ (指定管理料除く)	1,067	914	832	672	
	施設のコスト	444	303	222	53	
	事業のコスト	0	0	0	0	
	人に係るコスト	623	611	610	619	
指定管理者の支出計⑨	-	-	-	-		
施設のコスト	-	-	-	-		
自主事業以外のコスト	-	-	-	-		
自主事業のコスト	-	-	-	-		
人に係るコスト	-	-	-	-		
支出合計⑩	1,067	914	832	672		
24.使用料減免割合(%) (④÷(②+④))	-	-	-	-		
26.修繕・工事費	0	0	0	0		
27.施設経営における実質的な収入(⑦-⑥)	0	0	-	0		
	0	0	-	0		
28.指定管理者の収支差引 (⑤-⑨)	-	-	-	-		
29.市負担	市(市民)負担額⑪ (⑧-①+⑥)	1,067	914	832	672	
	市(市民)負担割合(%) (⑪÷⑩)	100.0	100.0	100.0	100.0	
30.施設主管課	山田_産業建設課					
31.施設所管課	山田_産業建設課					

1.施設コード	1709	3.施設類型	公園施設 (総合・大型公園)			
2.施設名	高崎総合公園たちばな天文台	4.圏域区分	広域・市域			
5.所在地(町名・番地)	高崎町大牟田1461番地22	13.用途地域	用途地域外			
6.開設年月日	33517	14.外観	 			
7.施設運営形態 (指定管理者名)	指定管理(都城ほんち地域振興株式会社)					
8.指定管理期間	平成30年4月1日 - 令和5年3月31日					
9.設置根拠法令	都市公園法					
10.設置条例	都城市都市公園条例	15.内部	 			
11.施設概要 (設置の経緯や背景、施設の特徴など)	たちばな天文台は、高崎町がスターウォッチコンテスト日本一になったことを機に、平成2年12月5日に着工し、平成3年10月6日にオープンした。玄関からバリアフリーで行けるサブドームに体の不自由な人でもメインドームと変わらぬ性能を持つ望遠鏡を整備し、誰でも自由に素晴らしい夜空を満喫できる環境を整備した。年間20以上の自然科学や天文に関するイベントを開催し、天文台の活性化に努めている。					
12.主な利用者	市民	16.避難所の指定 (収容可能人数)	無 ( )人			
		17.開館時間	10:00~15:00 夜間19:00~22:00 (金・土・祝前日のみ)			
		18.休館日	木曜日			
20.土地情報	敷地面積	619.00 m <sup>2</sup>				
	市有面積	619.00 m <sup>2</sup>				
	借地面積	m <sup>2</sup>				
21.利用情報	(区分・単位)	令和06年度	令和05年度	令和04年度	令和03年度	
	開館日数(日)	-	-	-	-	
	年間利用者数(人)	-	-	-	-	
	貸部屋等利用率(%)	-	-	-	-	
	22.建物情報	階数(主たる建物)	地上3階			
	構造(主たる建物)	鉄筋コンクリート				
建築年度(主たる建物)	平成3年度					
耐震対応(主たる建物)	対応済み					
未利用スペース	0.0 %					
23.収入	(区分・単位(千円))	令和06年度	令和05年度	令和04年度	令和03年度	
	市の収入計① (②+③)	-	-	-	-	
	施設使用料収入 (減免後)②	-	-	-	-	
	その他の収入③	-	-	-	-	
	《参考》 使用料減免額④	-	-	-	-	
	指定管理者の収入計⑤	-	-	-	-	
	指定管理料⑥	-	-	-	-	
	利用料金収入	-	-	-	-	
	自主事業収入	-	-	-	-	
	その他収入	-	-	-	-	
収入合計⑦	-	-	-	-		
25.支出	(区分・単位(千円))	令和06年度	令和05年度	令和04年度	令和03年度	
	市の支出計⑧ (指定管理料除く)	-	-	-	-	
	施設のコスト	-	-	-	-	
	事業のコスト	-	-	-	-	
人に係るコスト	-	-	-	-		
指定管理者の支出計⑨	-	-	-	-		
施設のコスト	-	-	-	-		
自主事業以外のコスト	-	-	-	-		
自主事業のコスト	-	-	-	-		
人に係るコスト	-	-	-	-		
支出合計⑩	-	-	-	-		
24.使用料減免割合(%) (④÷(②+④))	-	-	-	-		
26.修繕・工事費	0	0	0	0		
27.施設経営における実質的な収入(⑦-⑥)	-	-	-	-		
	29.市負担	市の(市民)負担額⑪ (⑧-①+⑥)	-	-	-	
28.指定管理者の収支差引 (⑤-⑨)	-	-	-	-		
市の(市民)負担割合(%) (⑪÷⑩)	-	-	-	-		
30.施設主管課	みやこんじょPR課	31.施設所管課	みやこんじょPR課			

1.施設コード	1710	3.施設類型	公園施設 (総合・大型公園)								
2.施設名	高崎総合公園たちばな北斗ハウス	4.圏域区分	広域・市域								
5.所在地(町名・番地)	高崎町大牟田1326番地4	13.用途地域	用途地域外								
6.開設年月日	33695	14.外観									
7.施設運営形態 (指定管理者名)	指定管理(都城ほんち地域振興株式会社)										
8.指定管理期間	平成30年4月1日 - 令和5年3月31日										
9.設置根拠法令	旅館業法										
10.設置条例	都城市都市公園条例	15.内部									
11.施設概要 (設置の経緯や背景、施設の特徴など)	当初は、たちばな天文台と関連し、主に天文台利用者の宿泊利用を目的に設置されたが、その後高崎総合公園の整備が充実して行く間に、スポーツ合宿での利用や観光目的での宿泊利用が主となってきた。木造のログハウス調の施設で、10人用3棟、5人用4棟で各棟ごとにバーベキュー台が設置されている。										
12.主な利用者	市民						16.避難所の指定 (収容可能人数)	無 ( )人			
							17.開館時間	チェックイン15:00 チェックアウト10:00			
		18.休館日	毎月第3木曜日								
20.土地情報	敷地面積			㎡							
	市有面積			㎡							
	借地面積			㎡							
21.利用情報	(区分・単位)	令和06年度	令和05年度	令和04年度	令和03年度						
	開館日数(日)	-	-	-	-						
	年間利用者数(人)	-	-	-	-						
	貸部屋等利用率(%)	-	-	-	-						
	22.建物情報	階数(主たる建物)	地上1階								
	構造(主たる建物)	木造									
	建築年度(主たる建物)	平成3年度									
	耐震対応(主たる建物)	対応済み									
	未利用スペース	0.0 %									
23.収入	(区分・単位(千円))	令和06年度	令和05年度	令和04年度	令和03年度						
	市の収入計① (②+③)	-	-	-	-						
	施設使用料収入 (減免後)②	-	-	-	-						
	その他の収入③	-	-	-	-						
	《参考》 使用料減免額④	-	-	-	-						
	指定管理者の収入計⑤	-	-	-	-						
	指定管理料⑥	-	-	-	-						
	利用料金収入	-	-	-	-						
	自主事業収入	-	-	-	-						
	その他収入	-	-	-	-						
収入合計⑦	-	-	-	-							
25.支出	(区分・単位(千円))	令和06年度	令和05年度	令和04年度	令和03年度						
	市の支出計⑧ (指定管理料除く)	-	-	-	-						
	施設のコスト	-	-	-	-						
	事業のコスト	-	-	-	-						
	人に係るコスト	-	-	-	-						
指定管理者の支出計⑨	-	-	-	-							
施設のコスト	-	-	-	-							
自主事業以外のコスト	-	-	-	-							
自主事業のコスト	-	-	-	-							
人に係るコスト	-	-	-	-							
支出合計⑩	-	-	-	-							
24.使用料減免割合(%) (④÷(②+④))	-	-	-	-							
26.修繕・工事費	0	0	0	0							
27.施設経営における実質的な収入(⑦-⑥)	-	-	-	-							
	29.市負担	市の(市民)負担額⑪ (⑧-①+⑥)	-	-	-						
28.指定管理者の収支差引 (⑤-⑨)	-	-	-	-							
	市の(市民)負担割合(%) (⑪÷⑩)	-	-	-							
30.施設主管課	みやこんじょPR課	31.施設所管課	みやこんじょPR課								

1.施設コード	1711	3.施設類型	公園施設 (総合・大型公園)							
2.施設名	高崎総合公園パークゴルフ場	4.圏域区分	広域・市域							
5.所在地(町名・番地)	高崎町大牟田1399番地	13.用途地域	用途地域外							
6.開設年月日	36586	14. 外観								
7.施設運営形態 (指定管理者名)	指定管理(都城ほんち地域振興株式会社)		15. 内部							
8.指定管理期間	平成27年4月1日 - 令和5年3月31日									
9.設置根拠法令	都市公園法									
10.設置条例	都城市都市公園条例									
11.施設概要 (設置の経緯や背景、施設の特徴など)	世代間交流や都市部からの観光・レクリエーション利用の施設として、平成10年度に2コースを開設し、平成12年度から管理施設としてのクラブハウスの運用を開始した。現在は6コース54ホールを有する施設となっている。		16.避難所の指定 (収容可能人数)	無 ( )人						
12.主な利用者	市民	17.開館時間	6月～9月 9:00～18:00 10月～5月 9:00～17:00							
		18.休館日	毎月第3木曜日							
		19.駐車場台数	202 台							
20.土地情報	敷地面積	㎡		22.建物情報	占有面積	234.35 ㎡				
	市有面積	㎡			市有面積	234.35 ㎡				
	借地面積	㎡			借家面積	㎡				
21.利用情報	(区分・単位)	令和06年度	令和05年度	令和04年度	令和03年度	階数(主たる建物)	地上1階			
	開館日数(日)	-	-	-	-	構造(主たる建物)	木造			
	年間利用者数(人)	-	-	-	-	建築年度(主たる建物)	平成11年度			
	貸部屋等利用率(%)	-	-	-	-	耐震対応(主たる建物)	対応済み			
						未利用スペース	0.0 %			
23.収入	(区分・単位(千円))	令和06年度	令和05年度	令和04年度	令和03年度	(区分・単位(千円))	令和06年度	令和05年度	令和04年度	令和03年度
	市の収入計① (②+③)	-	-	-	-	市の支出計⑧ (指定管理料除く)	-	-	-	-
	施設使用料収入 (減免後)②	-	-	-	-	施設のコスト	-	-	-	-
	その他の収入③	-	-	-	-	事業のコスト	-	-	-	-
	《参考》 使用料減免額④	-	-	-	-	人に係るコスト	-	-	-	-
	指定管理者の収入計⑤	-	-	-	-	指定管理者の支出計⑨	-	-	-	-
	指定管理料⑥	-	-	-	-	施設のコスト	-	-	-	-
	利用料金収入	-	-	-	-	自主事業以外のコスト	-	-	-	-
	自主事業収入	-	-	-	-	自主事業のコスト	-	-	-	-
	その他収入	-	-	-	-	人に係るコスト	-	-	-	-
収入合計⑦	-	-	-	-	支出合計⑩	-	-	-	-	
24.使用料減免割合(%) (④÷(②+④))	-	-	-	-	26.修繕・工事費	0	0	0	0	
27.施設経営における実質的な収入(⑦-⑥)	-	-	-	-	29.市負担	市の(市民)負担額⑪ (⑧-①+⑥)	-	-	-	-
28.指定管理者の収支差引 (⑤-⑨)	-	-	-	-	市の(市民)負担割合(%) (⑪÷⑩)	-	-	-	-	
30.施設主管課	みやこんじょPR課				31.施設所管課	みやこんじょPR課				

1.施設コード	1724	3.施設類型	公園施設 (公園施設(管理棟、トイレ))			
2.施設名	高坂ふれあい公園	4.圏域区分	地域			
5.所在地(町名・番地)	高崎町大牟田1964番地	13.用途地域	第一種住居地域			
6.開設年月日	37347	14. 外観				
7.施設運営形態 (指定管理者名)	直営					
8.指定管理期間						
9.設置根拠法令	都市公園法					
10.設置条例	都城市都市公園条例					
11.施設概要 (設置の経緯や背景、施設の特徴など)	本公園は昭和59年に0.34haの児童公園として計画決定されたが、立地条件的に公園利用者が周囲と隔絶し児童公園としての安全性が確保されないという改善要望が強かった。このことから、平成10年度に単独整備を行い、0.7haの公園として平成14年度に供用し、現在に至っている。	15. 内部				
12.主な利用者	市民	17.開館時間				
		18.休館日				
		19.駐車場台数	15 台			
20.土地情報	敷地面積	6,891.00 m <sup>2</sup>				
	市有面積	6,891.00 m <sup>2</sup>				
	借地面積	m <sup>2</sup>				
21.利用情報	(区分・単位)	令和06年度	令和05年度	令和04年度	令和03年度	
23.収入	(区分・単位(千円))	令和06年度	令和05年度	令和04年度	令和03年度	
	市の収入計① (②+③)	-	-	-	-	
	施設使用料収入 (減免後)②	-	-	-	-	
	その他の収入③	-	-	-	-	
	《参考》 使用料減免額④	-	-	-	-	
	指定管理者の収入計⑤	-	-	-	-	
	指定管理料⑥	-	-	-	-	
	利用料金収入	-	-	-	-	
	自主事業収入	-	-	-	-	
	その他収入	-	-	-	-	
収入合計⑦	-	-	-	-		
22.建物情報	占有面積	80.00 m <sup>2</sup>				
	市有面積	80.00 m <sup>2</sup>				
	借家面積	m <sup>2</sup>				
	階数(主たる建物)	地上1階				
	構造(主たる建物)	木造				
25.支出	(区分・単位(千円))	令和06年度	令和05年度	令和04年度	令和03年度	
	市の支出計⑧ (指定管理料除く)	88	109	213	84	
	施設のコスト	88	109	213	84	
	事業のコスト	-	-	-	-	
	人に係るコスト	-	-	-	-	
指定管理者の支出計⑨	-	-	-	-		
施設のコスト	-	-	-	-		
自主事業以外のコスト	-	-	-	-		
自主事業のコスト	-	-	-	-		
人に係るコスト	-	-	-	-		
支出合計⑩	88	109	213	84		
24.使用料減免割合(%) (④÷(②+④))	-	-	-	-		
26.修繕・工事費	0	0	0	0		
27.施設経営における実質的な収入(⑦-⑥)	-	-	-	-		
	29.市負担	88	109	213	84	
28.指定管理者の収支差引 (⑤-⑨)	-	-	-	-		
	市(市民)負担額⑪ (⑧-①+⑥)	88	109	213	84	
	市(市民)負担割合(%) (⑪÷⑩)	100.0	100.0	100.0	100.0	
30.施設主管課	高崎産業建設課	31.施設所管課	高崎産業建設課			

1.施設コード	1727	3.施設類型	公園施設 (総合・大型公園)								
2.施設名	高崎総合公園	4.圏域区分	広域・市域								
5.所在地(町名・番地)	高崎町大牟田1319番地	13.用途地域	用途地域外								
6.開設年月日	34797	14. 外観	 								
7.施設運営形態 (指定管理者名)	直営										
8.指定管理期間											
9.設置根拠法令	都市公園法										
10.設置条例	都城市都市公園条例										
11.施設概要 (設置の経緯や背景、施設の特徴など)	昭和46年に事業許可を受け、陸上競技場・体育館を含む運動公園を主体とした整備に着手した。その後、休養レジャー施設を加えた総合公園として整備を行い、子供から高齢者まで多世代交流の拠点となる公園を目指している。平成21年度にパークゴルフ場高千穂コースを増設して、すべての施設が完成し、総面積54.4haにて供用している。	15. 内部	 								
							16.避難所の指定 (収容可能人数)	無 ( )人			
12.主な利用者	市民	17.開館時間									
		18.休館日									
		19.駐車場台数	790 台								
20.土地情報	敷地面積	514,263.77 m <sup>2</sup>									
	市有面積	514,263.77 m <sup>2</sup>									
	借地面積	m <sup>2</sup>									
21.利用情報	(区分・単位)	令和06年度	令和05年度	令和04年度	令和03年度	22.建物情報	階数(主たる建物)	地上1階			
	開館日数(日)	365	366	365	365		構造(主たる建物)	鉄骨造			
	年間利用者数(人)	-	-	-	1,802		建築年度(主たる建物)	平成8年度			
	貸部屋等利用率(%)	-	-	-	-		耐震対応(主たる建物)	対応済み			
							未利用スペース	0.0 %			
23.収入	(区分・単位(千円))	令和06年度	令和05年度	令和04年度	令和03年度	25.支出	(区分・単位(千円))	令和06年度	令和05年度	令和04年度	令和03年度
	市の収入計① (②+③)	-	-	-	-		市の支出計⑧ (指定管理料除く)	79	148	250	1,652
	施設使用料収入 (減免後)②	-	-	-	-		施設のコスト	79	148	250	1,652
	その他の収入③	-	-	-	-		事業のコスト	-	-	-	-
	《参考》 使用料減免額④	-	-	-	-		人に係るコスト	-	-	-	-
	指定管理者の収入計⑤	-	-	-	-		指定管理者の支出計⑨	-	-	-	-
	指定管理料⑥	-	-	-	-		施設のコスト	-	-	-	-
	利用料金収入	-	-	-	-		自主事業以外のコスト	-	-	-	-
	自主事業収入	-	-	-	-		自主事業のコスト	-	-	-	-
	その他収入	-	-	-	-		人に係るコスト	-	-	-	-
収入合計⑦	-	-	-	-	支出合計⑩	79	148	250	1,652		
24.使用料減免割合(%) (④÷(②+④))	-	-	-	-	26.修繕・工事費	0	0	0	0		
27.施設経営における実質的な収入(⑦-⑥)	-	-	-	-	29.市負担	市(市民)負担額⑪ (⑧-①+⑥)	79	148	250	1,652	
28.指定管理者の収支差引 (⑤-⑨)	-	-	-	-	市(市民)負担割合(%) (⑪÷⑩)	100.0	100.0	100.0	100.0		
30.施設主管課	高崎産業建設課				31.施設所管課	高崎産業建設課					

1.施設コード	1732	3.施設類型	公園施設 (公園施設(管理棟、トイレ))			
2.施設名	高崎ふれあい公園	4.圏域区分	地域			
5.所在地(町名・番地)	高崎町大牟田1247番地9	13.用途地域	近隣商業地域			
6.開設年月日	33694	14. 外観				
7.施設運営形態 (指定管理者名)	直営					
8.指定管理期間						
9.設置根拠法令						
10.設置条例	都城市都市公園以外の公園に関する条例					
11.施設概要 (設置の経緯や背景、施設の特徴など)	高崎ふれあい公園は、高崎市街地に隣接しており、小学校や商工会も近くにあることなどから、普段より大人から子供まで利用者の多い公園である。	15. 内部				
12.主な利用者	市民	17.開館時間				
		18.休館日				
		19.駐車場台数	15 台			
20. 土地情報	敷地面積	2,213.88 m <sup>2</sup>				
	市有面積	2,213.88 m <sup>2</sup>				
	借地面積	m <sup>2</sup>				
21. 利用情報	(区分・単位)	令和06年度	令和05年度	令和04年度	令和03年度	
23. 収入	(区分・単位(千円))	令和06年度	令和05年度	令和04年度	令和03年度	
	市の収入計① (②+③)	-	-	-	-	
	施設使用料収入 (減免後)②	-	-	-	-	
	その他の収入③	-	-	-	-	
	《参考》 使用料減免額④	-	-	-	-	
	指定管理者の収入計⑤	-	-	-	-	
	指定管理料⑥	-	-	-	-	
	利用料金収入	-	-	-	-	
	自主事業収入	-	-	-	-	
	その他収入	-	-	-	-	
	収入合計⑦	-	-	-	-	
25. 支出	(区分・単位(千円))	令和06年度	令和05年度	令和04年度	令和03年度	
	市の支出計⑧ (指定管理料除く)	83	131	245	86	
	施設のコスト	83	131	245	86	
	事業のコスト	-	-	-	-	
	人に係るコスト	-	-	-	-	
	指定管理者の支出計⑨	-	-	-	-	
	施設のコスト	-	-	-	-	
	自主事業以外のコスト	-	-	-	-	
	自主事業のコスト	-	-	-	-	
	人に係るコスト	-	-	-	-	
	支出合計⑩	83	131	245	86	
24.使用料減免割合(%) (④÷(②+④))	-	-	-	-		
26.修繕・工事費	0	0	0	0		
27.施設経営における実質的な収入(⑦-⑥)	-	-	-	-		
	29.市負担 市(市民)負担額⑪ (⑧-①+⑥)	83	131	245	86	
28.指定管理者の収支差引 (⑤-⑨)	-	-	-	-		
	市(市民)負担割合(%) (⑪÷⑩)	100.0	100.0	100.0	100.0	
30.施設主管課	高崎産業建設課	31.施設所管課	高崎産業建設課			

1.施設コード	1948	3.施設類型	公園施設 (公園施設(管理棟、トイレ))			
2.施設名	都島公園	4.圏域区分	地域			
5.所在地(町名・番地)	都島町345番地	13.用途地域	第一種中高層住居専用地域			
6.開設年月日	28945	14.外観				
7.施設運営形態 (指定管理者名)	直営					
8.指定管理期間						
9.設置根拠法令	都市公園法					
10.設置条例						
11.施設概要 (設置の経緯や背景、施設の特徴など)	旧陸軍の墓地として、市民の利用に供してきたが、隣接する納骨堂を除き、近隣公園として整備された。	15.内部				
			16.避難所の指定 (収容可能人数)	無 ( )人		
12.主な利用者	地域住民	17.開館時間				
		18.休館日				
		19.駐車場台数	30台			
20.土地情報	敷地面積			㎡		
	市有面積			㎡		
	借地面積			㎡		
21.利用情報	(区分・単位)	令和06年度	令和05年度	令和04年度	令和03年度	
23.収入	(区分・単位(千円))	令和06年度	令和05年度	令和04年度	令和03年度	
	市の収入計① (②+③)	-	-	-	-	
	施設使用料収入 (減免後)②	-	-	-	-	
	その他の収入③	-	-	-	-	
	《参考》 使用料減免額④	-	-	-	-	
	指定管理者の収入計⑤	-	-	-	-	
	指定管理料⑥	-	-	-	-	
	利用料金収入	-	-	-	-	
	自主事業収入	-	-	-	-	
	その他収入	-	-	-	-	
収入合計⑦	-	-	-	-		
22.建物情報	占有面積	44.50㎡				
	市有面積	44.50㎡				
	借家面積	㎡				
	階数(主たる建物)	地上1階				
	構造(主たる建物)	コンクリートブロック				
25.支出	(区分・単位(千円))	令和06年度	令和05年度	令和04年度	令和03年度	
	市の支出計⑧ (指定管理料除く)	-	331	227	223	
	施設のコスト	-	331	227	223	
	事業のコスト	-	-	-	-	
	人に係るコスト	-	-	-	-	
指定管理者の支出計⑨	-	-	-	-		
施設のコスト	-	-	-	-		
自主事業以外のコスト	-	-	-	-		
自主事業のコスト	-	-	-	-		
人に係るコスト	-	-	-	-		
支出合計⑩	-	331	227	223		
24.使用料減免割合(%) (④÷(②+④))	-	-	-	-		
26.修繕・工事費	0	0	0	0		
27.施設経営における実質的な収入(⑦-⑥)	-	-	-	-		
	29.市負担 市(市民)負担額⑪ (⑧-①+⑥)	-	331	227	223	
28.指定管理者の収支差引 (⑤-⑨)	-	-	-	-		
	市(市民)負担割合(%) (⑪÷⑩)	-	100.0	100.0	100.0	
30.施設主管課	道路公園課	31.施設所管課	道路公園課			

1.施設コード	1950	3.施設類型	公園施設 (公園施設(管理棟、トイレ))			
2.施設名	肱穴公園	4.圏域区分	地域			
5.所在地(町名・番地)	横市町338番地1	13.用途地域	用途地域外			
6.開設年月日	39904	14. 外観				
7.施設運営形態 (指定管理者名)	直営					
8.指定管理期間						
9.設置根拠法令						
10.設置条例						
11.施設概要 (設置の経緯や背景、施設の特徴など)	県営田園空間整備事業もより整備された。土地改良財産として北諸県農林振興局より平成21年に譲与される。	15. 内部				
					16.避難所の指定 (収容可能人数)	
12.主な利用者	地域住民	17.開館時間				
		18.休館日				
		19.駐車場台数	15 台			
20.土地情報	敷地面積	24,051.00 m <sup>2</sup>				
	市有面積	24,051.00 m <sup>2</sup>				
	借地面積	m <sup>2</sup>				
21.利用情報	(区分・単位)	令和06年度	令和05年度	令和04年度	令和03年度	
	22.建物情報	階数(主たる建物)				地上1階
	構造(主たる建物)				木造	
	建築年度(主たる建物)				平成21年度	
	耐震対応(主たる建物)				対応済み	
未利用スペース				0.0 %		
23.収入	(区分・単位(千円))	令和06年度	令和05年度	令和04年度	令和03年度	
	市の収入計① (②+③)	-	-	-	-	
	施設使用料収入 (減免後)②	-	-	-	-	
	その他の収入③	-	-	-	-	
	《参考》 使用料減免額④	-	-	-	-	
	指定管理者の収入計⑤	-	-	-	-	
	指定管理料⑥	-	-	-	-	
	利用料金収入	-	-	-	-	
	自主事業収入	-	-	-	-	
	その他収入	-	-	-	-	
収入合計⑦	-	-	-	-		
25.支出	(区分・単位(千円))	令和06年度	令和05年度	令和04年度	令和03年度	
	市の支出計⑧ (指定管理料除く)	-	40	34	66	
	施設のコスト	-	40	34	66	
	事業のコスト	-	-	-	-	
	人に係るコスト	-	-	-	-	
指定管理者の支出計⑨	-	-	-	-		
施設のコスト	-	-	-	-		
自主事業以外のコスト	-	-	-	-		
自主事業のコスト	-	-	-	-		
人に係るコスト	-	-	-	-		
支出合計⑩	-	40	34	66		
24.使用料減免割合(%) (④÷(②+④))	-	-	-	-		
26.修繕・工事費	0	0	0	0		
27.施設経営における実質的な収入(⑦-⑥)	-	-	-	-		
	29.市負担	-	40	34	66	
28.指定管理者の収支差引 (⑤-⑨)	-	-	-	-		
	市(市民)負担額⑪ (⑧-①+⑥)	-	40	34	66	
	市(市民)負担割合(%) (⑪÷⑩)	-	100.0	100.0	100.0	
30.施設主管課	道路公園課	31.施設所管課	道路公園課			

1.施設コード	1996	3.施設類型	公園施設 (総合・大型公園)			
2.施設名	青井岳会館	4.圏域区分	広域・市域			
5.所在地(町名・番地)	山之口町山之口2124番地	13.用途地域	用途地域外			
6.開設年月日	32964	14. 外観	 			
7.施設運営形態 (指定管理者名)	指定管理(都城ほんち地域振興株式会社)					
8.指定管理期間	平成30年4月1日 - 令和5年3月31日					
9.設置根拠法令						
10.設置条例	都城市山之口青井岳観光施設条例	15. 内部	 			
11.施設概要 (設置の経緯や背景、施設の特徴など)	<p>青井岳自然公園内にある青井岳観光施設のひとつ。鉄筋コンクリート2階建の造りで多目的ホールや研修室を備えており、会議、研修、宴会場等に利用されている。</p> <p>平成30年4月1日に株式会社レイク観音を存続会社として4温泉施設が1社に統合され、指定管理者が青井岳温泉株式会社から新会社都城ほんち地域振興株式会社となる。非公募による選定により指定管理期間が平成30年4月1日から平成35年3月31日となる。</p>					
12.主な利用者	一般市民	16.避難所の指定 (収容可能人数)	無 ( )人			
		17.開館時間	9:00~17:00			
		18.休館日	毎月第1木曜日			
		19.駐車場台数	台			
20.土地情報	敷地面積			㎡		
	市有面積			㎡		
	借地面積			㎡		
21.利用情報	(区分・単位)	令和06年度	令和05年度	令和04年度	令和03年度	
	開館日数(日)	-	-	-	-	
	年間利用者数(人)	-	-	-	-	
	貸部屋等利用率(%)	-	-	-	-	
22.建物情報	階数(主たる建物)	地上1階				
	構造(主たる建物)	鉄骨鉄筋コンクリート				
	建築年度(主たる建物)	平成元年度				
	耐震対応(主たる建物)	対応済み				
	未利用スペース	0.0 %				
23.収入	(区分・単位(千円))	令和06年度	令和05年度	令和04年度	令和03年度	
	市の収入計① (②+③)	-	-	-	-	
	施設使用料収入 (減免後)②	-	-	-	-	
	その他の収入③	-	-	-	-	
	《参考》 使用料減免額④	-	-	-	-	
	指定管理者の収入計⑤	-	-	-	-	
	指定管理料⑥	-	-	-	-	
	利用料金収入	-	-	-	-	
	自主事業収入	-	-	-	-	
	その他収入	-	-	-	-	
収入合計⑦	-	-	-	-		
24.使用料減免割合(%) (④÷(②+④))		-	-	-	-	
25.支出	(区分・単位(千円))	令和06年度	令和05年度	令和04年度	令和03年度	
	市の支出計⑧ (指定管理料除く)	-	-	-	-	
	施設のコスト	-	-	-	-	
	事業のコスト	-	-	-	-	
	人に係るコスト	-	-	-	-	
指定管理者の支出計⑨	-	-	-	-		
施設のコスト	-	-	-	-		
自主事業以外のコスト	-	-	-	-		
自主事業のコスト	-	-	-	-		
人に係るコスト	-	-	-	-		
支出合計⑩	-	-	-	-		
26.修繕・工事費		0	0	0	0	
27.施設経営における実質的な収入(⑦-⑥)		-	-	-	-	
28.指定管理者の収支差引(⑤-⑨)		-	-	-	-	
29.市負担	市(市民)負担額⑪ (⑧-①+⑥)	-	-	-	-	
	市(市民)負担割合(%) (⑪÷⑩)	-	-	-	-	
30.施設主管課	みやこんじょPR課					
31.施設所管課	みやこんじょPR課					

1.施設コード	1997	3.施設類型	公園施設 (総合・大型公園)			
2.施設名	滝水亭	4.圏域区分	広域・市域			
5.所在地(町名・番地)	山之口町山之口2132番地1	13.用途地域	用途地域外			
6.開設年月日	32599	14. 外観	 			
7.施設運営形態 (指定管理者名)	指定管理(都城ほんち地域振興株式会社)					
8.指定管理期間	平成30年4月1日 - 令和5年3月31日					
9.設置根拠法令						
10.設置条例	都城市山之口青井岳観光施設条例	15. 内部				
11.施設概要 (設置の経緯や背景、施設の特徴など)	<p>青井岳自然公園内にある青井岳観光施設のひとつ。木造平屋建造りでソーマン流しの施設(ソーマン流し機14卓)として利用されている。毎年7月上旬にオープンし8月末までの営業。</p> <p>平成30年4月1日に株式会社レイク観音を存続会社として4温泉施設が1社に統合され、指定管理者が青井岳温泉株式会社から新会社都城ほんち地域振興株式会社となる。非公募による選定により指定管理期間が平成30年4月1日から平成35年3月31日となる。</p>					
12.主な利用者	一般市民	16.避難所の指定 (収容可能人数)	無 ( )人			
		17.開館時間	11:00~15:00			
		18.休館日	毎月第1木曜日			
20.土地情報	敷地面積			㎡		
	市有面積			㎡		
	借地面積			㎡		
21.利用情報	(区分・単位)	令和06年度	令和05年度	令和04年度	令和03年度	
	開館日数(日)	-	-	-	-	
	年間利用者数(人)	-	-	-	-	
	貸部屋等利用率(%)	-	-	-	-	
23.収入	(区分・単位(千円))	令和06年度	令和05年度	令和04年度	令和03年度	
	市の収入計① (②+③)	-	-	-	-	
	施設使用料収入 (減免後)②	-	-	-	-	
	その他の収入③	-	-	-	-	
	《参考》 使用料減免額④	-	-	-	-	
	指定管理者の収入計⑤	-	-	-	-	
	指定管理料⑥	-	-	-	-	
	利用料金収入	-	-	-	-	
	自主事業収入	-	-	-	-	
	その他収入	-	-	-	-	
	収入合計⑦	-	-	-	-	
22.建物情報	占有面積	173.34 ㎡				
	市有面積	173.34 ㎡				
	借家面積	㎡				
	階数(主たる建物)	地上1階				
	構造(主たる建物)	木造				
	建築年度(主たる建物)	昭和63年度				
25.支出	建築年度(主たる建物)	昭和63年度				
	耐震対応(主たる建物)	対応済み				
	未利用スペース	0.0 %				
	(区分・単位(千円))	令和06年度	令和05年度	令和04年度	令和03年度	
	市の支出計⑧ (指定管理料除く)	-	-	-	-	
26.修繕・工事費	施設のコスト	-	-	-	-	
	事業のコスト	-	-	-	-	
	人に係るコスト	-	-	-	-	
	指定管理者の支出計⑨	-	-	-	-	
	施設のコスト	-	-	-	-	
	自主事業以外のコスト	-	-	-	-	
29.市負担	自主事業のコスト	-	-	-	-	
	人に係るコスト	-	-	-	-	
	支出合計⑩	-	-	-	-	
	市(市民)負担額⑪ (⑧-①+⑥)	-	-	-	-	
31.施設所管課	市(市民)負担割合(%) (⑪÷⑩)	-	-	-	-	
	24.使用料減免割合(%) (④÷(②+④))	-	-	-	-	
30.施設主管課	27.施設経営における実質的な収入(⑦-⑥)	-	-	-	-	
	28.指定管理者の収支差引 (⑤-⑨)	-	-	-	-	
30.施設主管課	みやこんじょPR課	31.施設所管課			みやこんじょPR課	

1.施設コード	1998	3.施設類型	公園施設 (総合・大型公園)								
2.施設名	青井岳キャンプ場	4.圏域区分	広域・市域								
5.所在地(町名・番地)	山之口町山之口2119番地1	13.用途地域	用途地域外								
6.開設年月日	32234	14. 外観	 								
7.施設運営形態 (指定管理者名)	指定管理(都城ほんち地域振興株式会社)										
8.指定管理期間	平成30年4月1日 - 令和5年3月31日										
9.設置根拠法令											
10.設置条例	都城市山之口青井岳観光施設条例	15. 内部	 								
11.施設概要 (設置の経緯や背景、施設の特徴など)	青井岳自然公園内の一施設として住民及び利用者の保養、健康増進等を図るために設置された。敷地面積1.5ヘクタールのなかに、ログハウス、ケビン、休憩棟などの施設があり、市内外からの利用者がある。オープン期間は7月1日から8月末日までの2ヶ月間。平成30年4月1日に4温泉施設が1社に統合され、新会社都城ほんち地域振興株式会社となる。非公募による選定により指定管理期間が平成30年4月1日から平成35年3月31日となる。										
12.主な利用者	一般市民	16.避難所の指定 (収容可能人数)	無 ( )人								
		17.開館時間	8:00~17:00 宿泊については、15:00~翌日9:00								
		18.休館日	期間中はなし。								
20.土地情報	敷地面積	24,719.00 m <sup>2</sup>									
	市有面積	24,719.00 m <sup>2</sup>									
	借地面積	m <sup>2</sup>									
21.利用情報	(区分・単位)	令和06年度	令和05年度	令和04年度	令和03年度	22.建物情報	階数(主たる建物)	地上2階			
	開館日数(日)	-	-	-	-		構造(主たる建物)	木造			
	年間利用者数(人)	-	-	-	-		建築年度(主たる建物)	平成3年度			
	貸部屋等利用率(%)	-	-	-	-		耐震対応(主たる建物)	対応済み			
							未利用スペース	0.0 %			
23.収入	(区分・単位(千円))	令和06年度	令和05年度	令和04年度	令和03年度	25.支出	(区分・単位(千円))	令和06年度	令和05年度	令和04年度	令和03年度
	市の収入計① (②+③)	-	-	-	-		市の支出計⑧ (指定管理料除く)	-	-	-	-
	施設使用料収入 (減免後)②	-	-	-	-		施設のコスト	-	-	-	-
	その他の収入③	-	-	-	-		事業のコスト	-	-	-	-
	《参考》 使用料減免額④	-	-	-	-		人に係るコスト	-	-	-	-
	指定管理者の収入計⑤	-	-	-	-		指定管理者の支出計⑨	-	-	-	-
	指定管理料⑥	-	-	-	-		施設のコスト	-	-	-	-
	利用料金収入	-	-	-	-		自主事業以外のコスト	-	-	-	-
	自主事業収入	-	-	-	-		自主事業のコスト	-	-	-	-
	その他収入	-	-	-	-		人に係るコスト	-	-	-	-
収入合計⑦	-	-	-	-	支出合計⑩	-	-	-	-		
24.使用料減免割合(%) (④÷(②+④))	-	-	-	-	26.修繕・工事費	0	0	0	0		
27.施設経営における実質的な収入(⑦-⑥)	-	-	-	-	29.市負担	市(市民)負担額⑪ (⑧-①+⑥)	-	-	-	-	
28.指定管理者の収支差引 (⑤-⑨)	-	-	-	-	市(市民)負担割合(%) (⑪÷⑩)	-	-	-	-		
30.施設主管課	みやこんじょPR課				31.施設所管課	みやこんじょPR課					

1.施設コード	1999	3.施設類型	公園施設 (総合・大型公園)								
2.施設名	青井岳自然公園	4.圏域区分	広域・市域								
5.所在地(町名・番地)	山之口町山之口2122番地1	13.用途地域	用途地域外								
6.開設年月日	25294	14. 外観	 								
7.施設運営形態 (指定管理者名)	指定管理(都城ほんち地域振興株式会社)										
8.指定管理期間	平成30年4月1日 - 令和5年3月31日										
9.設置根拠法令											
10.設置条例	都城市山之口青井岳観光施設条例	15. 内部	 								
11.施設概要 (設置の経緯や背景、施設の特徴など)	わにつか県立自然公園内にあり、昭和44年の国民保養センター開設以来、自然を活かした公園として整備を進めてきた。国道269号線沿い、青井岳溪谷の境川沿いにある公園内には、青井岳温泉、多目的広場、ソーメン流しなどの施設があり、市内外から多くの利用者がある。平成30年4月1日に4温泉施設が1社に統合され、新会社都城ほんち地域振興(株)となる。非公募により指定管理期間が平成30年4月1日から平成35年3月31日となる。										
12.主な利用者	一般市民	16.避難所の指定 (収容可能人数)	無 ( )人								
		17.開館時間	常時開放								
		18.休館日									
20.土地情報	敷地面積	39,195.30 m <sup>2</sup>		22.建物情報	占有面積	82.37 m <sup>2</sup>					
	市有面積	39,195.30 m <sup>2</sup>			市有面積	82.37 m <sup>2</sup>					
	借地面積	m <sup>2</sup>			借家面積	m <sup>2</sup>					
21.利用情報	(区分・単位)	令和06年度	令和05年度	令和04年度	令和03年度	22.建物情報	階数(主たる建物)	地上1階			
	開館日数(日)	-	-	-	-	構造(主たる建物)	木造				
	年間利用者数(人)	-	-	-	-	建築年度(主たる建物)	平成11年度				
	貸部屋等利用率(%)	-	-	-	-	耐震対応(主たる建物)	対応済み				
						未利用スペース	0.0 %				
23.収入	(区分・単位(千円))	令和06年度	令和05年度	令和04年度	令和03年度	25.支出	(区分・単位(千円))	令和06年度	令和05年度	令和04年度	令和03年度
	市の収入計① (②+③)	-	-	-	-		市の支出計⑧ (指定管理料除く)	-	-	-	-
	施設使用料収入 (減免後)②	-	-	-	-		施設のコスト	-	-	-	-
	その他の収入③	-	-	-	-		事業のコスト	-	-	-	-
	《参考》 使用料減免額④	-	-	-	-		人に係るコスト	-	-	-	-
	指定管理者の収入計⑤	-	-	-	-		指定管理者の支出計⑨	-	-	-	-
	指定管理料⑥	-	-	-	-		施設のコスト	-	-	-	-
	利用料金収入	-	-	-	-		自主事業以外のコスト	-	-	-	-
	自主事業収入	-	-	-	-		自主事業のコスト	-	-	-	-
	その他収入	-	-	-	-		人に係るコスト	-	-	-	-
収入合計⑦	-	-	-	-	支出合計⑩	-	-	-	-		
24.使用料減免割合(%) (④÷(②+④))	-	-	-	-	26.修繕・工事費	0	0	0	0		
27.施設経営における実質的な収入(⑦-⑥)	-	-	-	-	29.市負担	市(市民)負担額⑪ (⑧-①+⑥)	-	-	-	-	
28.指定管理者の収支差引 (⑤-⑨)	-	-	-	-	市(市民)負担割合(%) (⑪÷⑩)	-	-	-	-		
30.施設主管課	みやこんじょPR課				31.施設所管課	みやこんじょPR課					

1.施設コード	2015	3.施設類型	公園施設 (公園施設(管理棟、トイレ))			
2.施設名	新田1号街区公園	4.圏域区分	地域			
5.所在地(町名・番地)	高崎町大牟田6269番地	13.用途地域	第二種中高層住居専用地域			
6.開設年月日	41816	14.外観				
7.施設運営形態 (指定管理者名)	直営					
8.指定管理期間						
9.設置根拠法令	都市公園法					
10.設置条例	都城市都市公園条例					
11.施設概要 (設置の経緯や背景、施設の特徴など)	高崎総合支所の東部に位置し、区画整理事業に伴い設置された公園である。周辺は、宅地、墓地であり、静かで明るい環境にある。地区住民のレクリエーション活動や憩いの場となるよう、幼児から高齢者、障害者(車椅子利用)等、全ての人に対応出来るよう配慮され、芝生広場、トイレ、植栽等が整備されている。	15.内部				
12.主な利用者	市民	17.開館時間				
		18.休館日				
		19.駐車場台数	3台			
20.土地情報	敷地面積	3,158.00 m <sup>2</sup>				
	市有面積	3,158.00 m <sup>2</sup>				
	借地面積	m <sup>2</sup>				
21.利用情報	(区分・単位)	令和06年度	令和05年度	令和04年度	令和03年度	
23.収入	(区分・単位(千円))	令和06年度	令和05年度	令和04年度	令和03年度	
	市の収入計① (②+③)	-	-	-	-	
	施設使用料収入 (減免後)②	-	-	-	-	
	その他の収入③	-	-	-	-	
	《参考》 使用料減免額④	-	-	-	-	
	指定管理者の収入計⑤	-	-	-	-	
	指定管理料⑥	-	-	-	-	
	利用料金収入	-	-	-	-	
	自主事業収入	-	-	-	-	
	その他収入	-	-	-	-	
収入合計⑦	-	-	-	-		
22.建物情報	占有面積	31.20 m <sup>2</sup>				
	市有面積	31.20 m <sup>2</sup>				
	借家面積	m <sup>2</sup>				
	階数(主たる建物)	地上1階				
	構造(主たる建物)	木造				
25.支出	建築年度(主たる建物)	平成25年度				
	耐震対応(主たる建物)	対応済み				
	未利用スペース	0.0 %				
	(区分・単位(千円))	令和06年度	令和05年度	令和04年度	令和03年度	
	市の支出計⑧ (指定管理料除く)	111	165	163	55	
26.修繕・工事費	施設のコスト	111	165	163	55	
	事業のコスト	-	-	-	-	
	人に係るコスト	-	-	-	-	
	指定管理者の支出計⑨	-	-	-	-	
	施設のコスト	-	-	-	-	
自主事業以外のコスト	-	-	-	-		
自主事業のコスト	-	-	-	-		
人に係るコスト	-	-	-	-		
支出合計⑩	111	165	163	55		
24.使用料減免割合(%) (④÷(②+④))	-	-	-	-		
27.施設経営における実質的な収入(⑦-⑥)	-	-	-	-		
28.指定管理者の収支差引 (⑤-⑨)	-	-	-	-		
29.市負担	市(市民)負担額⑪ (⑧-①+⑥)	111	165	163	55	
	市(市民)負担割合(%) (⑪÷⑩)	100.0	100.0	100.0	100.0	
30.施設主管課	高崎産業建設課	31.施設所管課	高崎産業建設課			

1.施設コード	2016	3.施設類型	公園施設 (公園施設(管理棟、トイレ))			
2.施設名	新田2号街区公園	4.圏域区分	地域			
5.所在地(町名・番地)	高崎町大牟田6087番地	13.用途地域	第二種中高層住居専用地域			
6.開設年月日	41215	14.外観				
7.施設運営形態 (指定管理者名)	直営					
8.指定管理期間						
9.設置根拠法令	都市公園法					
10.設置条例	都城市都市公園条例	15.内部				
11.施設概要 (設置の経緯や背景、施設の特徴など)	高崎総合支所の北東部に位置し、区画整理事業に伴い設置された公園である。周辺は、宅地、畑であり、静かで明るい環境にある。地区住民のレクリエーション活動や憩いの場となるよう、幼児から高齢者、障害者(車椅子利用)等、全ての人に対応出来るよう配慮され、芝生広場、トイレ、植栽等が整備されている。					
12.主な利用者	市民	16.避難所の指定 (収容可能人数)	無 ( )人			
		17.開館時間				
		18.休館日				
20.土地情報	敷地面積	2,919.00 m <sup>2</sup>				
	市有面積	2,919.00 m <sup>2</sup>				
	借地面積	m <sup>2</sup>				
21.利用情報	(区分・単位)	令和06年度	令和05年度	令和04年度	令和03年度	
	22.建物情報	階数(主たる建物)	地上1階			
	構造(主たる建物)	木造				
	建築年度(主たる建物)	平成23年度				
	耐震対応(主たる建物)	対応済み				
	未利用スペース	0.0 %				
23.収入	(区分・単位(千円))	令和06年度	令和05年度	令和04年度	令和03年度	
	市の収入計① (②+③)	-	-	-	-	
	施設使用料収入 (減免後)②	-	-	-	-	
	その他の収入③	-	-	-	-	
	《参考》 使用料減免額④	-	-	-	-	
	指定管理者の収入計⑤	-	-	-	-	
	指定管理料⑥	-	-	-	-	
	利用料金収入	-	-	-	-	
	自主事業収入	-	-	-	-	
	その他収入	-	-	-	-	
収入合計⑦	-	-	-	-		
25.支出	(区分・単位(千円))	令和06年度	令和05年度	令和04年度	令和03年度	
	市の支出計⑧ (指定管理料除く)	28	82	133	33	
	施設のコスト	28	82	133	33	
	事業のコスト	-	-	-	-	
	人に係るコスト	-	-	-	-	
	指定管理者の支出計⑨	-	-	-	-	
	施設のコスト	-	-	-	-	
	自主事業以外のコスト	-	-	-	-	
	自主事業のコスト	-	-	-	-	
	人に係るコスト	-	-	-	-	
支出合計⑩	28	82	133	33		
24.使用料減免割合(%) (④÷(②+④))	-	-	-	-		
26.修繕・工事費	0	0	0	0		
27.施設経営における実質的な収入(⑦-⑥)	-	-	-	-		
	29.市負担	28	82	133	33	
28.指定管理者の収支差引 (⑤-⑨)	-	-	-	-		
	市(市民)負担額⑪ (⑧-①+⑥)	28	82	133	33	
	市(市民)負担割合(%) (⑪÷⑩)	100.0	100.0	100.0	100.0	
30.施設主管課	高崎産業建設課	31.施設所管課	高崎産業建設課			

1.施設コード	2017	3.施設類型	公園施設 (公園施設(管理棟、トイレ))			
2.施設名	新田3号街区公園	4.圏域区分	地域			
5.所在地(町名・番地)	高崎町大牟田6496番地	13.用途地域	第二種中高層住居専用地域			
6.開設年月日	41215	14. 外 観				
7.施設運営形態 (指定管理者名)	直営					
8.指定管理期間						
9.設置根拠法令	都市公園法					
10.設置条例	都城市都市公園条例					
11.施設概要 (設置の経緯や背景、施設の特徴など)	高崎総合支所の東部に位置し、区画整理事業に伴い設置された公園である。周辺は、宅地、畑であり、静かで明るい環境にある。地区住民のレクリエーション活動や憩いの場となるよう、幼児から高齢者、障害者(車椅子利用)等、全ての人に対応出来るよう配慮され、芝生広場、トイレ、植栽等が整備されている。	15. 内 部				
12.主な利用者	市民	17.開館時間				
		18.休館日				
		19.駐車場台数	3 台			
20.土地情報	敷地面積	3,218.00 m <sup>2</sup>				
	市有面積	3,218.00 m <sup>2</sup>				
	借地面積	m <sup>2</sup>				
21.利用情報	(区分・単位)	令和06年度	令和05年度	令和04年度	令和03年度	
23.収入	(区分・単位(千円))	令和06年度	令和05年度	令和04年度	令和03年度	
	市の収入計① (②+③)	-	-	-	-	
	施設使用料収入 (減免後)②	-	-	-	-	
	その他の収入③	-	-	-	-	
	《参考》 使用料減免額④	-	-	-	-	
	指定管理者の収入計⑤	-	-	-	-	
	指定管理料⑥	-	-	-	-	
	利用料金収入	-	-	-	-	
	自主事業収入	-	-	-	-	
	その他収入	-	-	-	-	
収入合計⑦	-	-	-	-		
25.支出	(区分・単位(千円))	令和06年度	令和05年度	令和04年度	令和03年度	
	市の支出計⑧ (指定管理料除く)	30	66	132	29	
	施設のコスト	30	66	132	29	
	事業のコスト	-	-	-	-	
	人に係るコスト	-	-	-	-	
	指定管理者の支出計⑨	-	-	-	-	
	施設のコスト	-	-	-	-	
	自主事業以外のコスト	-	-	-	-	
	自主事業のコスト	-	-	-	-	
	人に係るコスト	-	-	-	-	
支出合計⑩	30	66	132	29		
24.使用料減免割合(%) (④÷(②+④))	-	-	-	-		
26.修繕・工事費	0	0	0	0		
27.施設経営における実質的な収入(⑦-⑥)	-	-	-	-		
	-	-	-	-		
28.指定管理者の収支差引 (⑤-⑨)	-	-	-	-		
29.市負担	市(市民)負担額⑪ (⑧-①+⑥)	30	66	132	29	
	市(市民)負担割合(%) (⑪÷⑩)	100.0	100.0	100.0	100.0	
30.施設主管課	高崎産業建設課	31.施設所管課	高崎産業建設課			

1.施設コード	2100	3.施設類型	公園施設 (公園施設(管理棟、トイレ))			
2.施設名	夢ヶ丘	4.圏域区分	地域			
5.所在地(町名・番地)	御池町5844-204	13.用途地域	用途地域外			
6.開設年月日	42309	14.外観				
7.施設運営形態 (指定管理者名)	委託					
8.指定管理期間						
9.設置根拠法令						
10.設置条例						
11.施設概要 (設置の経緯や背景、施設の特徴など)	夢が丘高千穂峰線登山口は、都城市で唯一の高千穂峰への登山口であり、駐車場・トイレを備えている。	15.内部				
12.主な利用者	登山者	17.開館時間				
		18.休館日				
		19.駐車場台数	台			
20.土地情報	敷地面積	㎡				
	市有面積	㎡				
	借地面積	㎡				
21.利用情報	(区分・単位)	令和06年度	令和05年度	令和04年度	令和03年度	
	22.建物情報	階数(主たる建物)				地上1階
	構造(主たる建物)				鉄骨コンクリート	
	建築年度(主たる建物)				平成15年度	
	耐震対応(主たる建物)				不明	
未利用スペース				0.0 %		
23.収入	(区分・単位(千円))	令和06年度	令和05年度	令和04年度	令和03年度	
	市の収入計① (②+③)	-	-	-	-	
	施設使用料収入 (減免後)②	-	-	-	-	
	その他の収入③	-	-	-	-	
	《参考》 使用料減免額④	-	-	-	-	
	指定管理者の収入計⑤	-	-	-	-	
	指定管理料⑥	-	-	-	-	
	利用料金収入	-	-	-	-	
	自主事業収入	-	-	-	-	
	その他収入	-	-	-	-	
収入合計⑦	-	-	-	-		
25.支出	(区分・単位(千円))	令和06年度	令和05年度	令和04年度	令和03年度	
	市の支出計⑧ (指定管理料除く)	-	-	-	557	
	施設のコスト	-	-	-	557	
	事業のコスト	-	-	-	-	
	人に係るコスト	-	-	-	-	
指定管理者の支出計⑨	-	-	-	-		
施設のコスト	-	-	-	-		
自主事業以外のコスト	-	-	-	-		
自主事業のコスト	-	-	-	-		
人に係るコスト	-	-	-	-		
支出合計⑩	-	-	-	557		
24.使用料減免割合(%) (④÷(②+④))	-	-	-	-		
26.修繕・工事費	0	0	0	0		
27.施設経営における実質的な収入(⑦-⑥)	-	-	-	-		
	29.市負担	市の(市民)負担額⑪ (⑧-①+⑥)				557
28.指定管理者の収支差引 (⑤-⑨)	-	-	-	-		
		市の(市民)負担割合(%) (⑪÷⑩)				100.0
30.施設主管課	みやこんじょPR課				31.施設所管課	みやこんじょPR課

1.施設コード	2109	3.施設類型	公園施設 (公園施設(管理棟、トイレ))			
2.施設名	山野原街区公園	4.圏域区分	地域			
5.所在地(町名・番地)	太郎坊町6683番2	13.用途地域	用途地域外			
6.開設年月日	43647	14.外観				
7.施設運営形態 (指定管理者名)	直営					
8.指定管理期間						
9.設置根拠法令						
10.設置条例						
11.施設概要 (設置の経緯や背景、施設の特徴など)		15.内部				
12.主な利用者	17.開館時間					
	18.休館日					
	19.駐車場台数		台			
20.土地情報	敷地面積	2,970.53 m <sup>2</sup>				
	市有面積	2,970.53 m <sup>2</sup>				
	借地面積	m <sup>2</sup>				
21.利用情報	(区分・単位)	令和06年度	令和05年度	令和04年度	令和03年度	
23.収入	(区分・単位(千円))	令和06年度	令和05年度	令和04年度	令和03年度	
	市の収入計① (②+③)	-	-	-	-	
	施設使用料収入 (減免後)②	-	-	-	-	
	その他の収入③	-	-	-	-	
	《参考》 使用料減免額④	-	-	-	-	
	指定管理者の収入計⑤	-	-	-	-	
	指定管理料⑥	-	-	-	-	
	利用料金収入	-	-	-	-	
	自主事業収入	-	-	-	-	
	その他収入	-	-	-	-	
収入合計⑦	-	-	-	-		
24.使用料減免割合(%) (④÷(②+④))	-		-		-	
	-		-		-	
27.施設経営における実質的な収入(⑦-⑥)	-		-		-	
	-		-		-	
28.指定管理者の収支差引 (⑤-⑨)	-		-		-	
	-		-		-	
22.建物情報	占有面積	18.00 m <sup>2</sup>				
	市有面積	18.00 m <sup>2</sup>				
	借家面積	m <sup>2</sup>				
	階数(主たる建物)					
	構造(主たる建物)					
	建築年度(主たる建物)					
	耐震対応(主たる建物)					
	未利用スペース	0.0 %				
	(区分・単位(千円))	令和06年度	令和05年度	令和04年度	令和03年度	
	市の支出計⑧ (指定管理料除く)	-	11	11	1	
施設のコスト	-	11	11	1		
事業のコスト	-	-	-	-		
人に係るコスト	-	-	-	-		
指定管理者の支出計⑨	-	-	-	-		
施設のコスト	-	-	-	-		
自主事業以外のコスト	-	-	-	-		
自主事業のコスト	-	-	-	-		
人に係るコスト	-	-	-	-		
支出合計⑩	-	11	11	1		
26.修繕・工事費	0	0	0	0		
29.市負担	市(市民)負担額⑪ (⑧-①+⑥)	-	11	11	1	
	市(市民)負担割合(%) (⑪÷⑩)	-	100.0	100.0	100.0	
30.施設主管課	道路公園課					
31.施設所管課	道路公園課					

1.施設コード	2116	3.施設類型	公園施設 (公園施設(管理棟、トイレ))			
2.施設名	早水公園北側トイレ	4.圏域区分	地域			
5.所在地(町名・番地)	早水町3867番地	13.用途地域	用途地域外			
6.開設年月日	43852	14.外観				
7.施設運営形態 (指定管理者名)	指定管理					
8.指定管理期間						
9.設置根拠法令						
10.設置条例						
11.施設概要 (設置の経緯や背景、施設の特徴など)		15.内部				
12.主な利用者	早水公園利用者	17.開館時間				
		18.休館日				
		19.駐車場台数	台			
20.土地情報	敷地面積	㎡				
	市有面積	㎡				
	借地面積	㎡				
21.利用情報	(区分・単位)	令和06年度	令和05年度	令和04年度	令和03年度	
23.収入	(区分・単位(千円))	令和06年度	令和05年度	令和04年度	令和03年度	
	市の収入計① (②+③)	-	-	-	-	
	施設使用料収入 (減免後)②	-	-	-	-	
	その他の収入③	-	-	-	-	
	《参考》 使用料減免額④	-	-	-	-	
	指定管理者の収入計⑤	-	-	-	-	
	指定管理料⑥	-	-	-	-	
	利用料金収入	-	-	-	-	
	自主事業収入	-	-	-	-	
	その他収入	-	-	-	-	
	収入合計⑦	-	-	-	-	
22.建物情報	占有面積	36.43 ㎡				
	市有面積	36.43 ㎡				
	借家面積	㎡				
	階数(主たる建物)					
	構造(主たる建物)					
	建築年度(主たる建物)					
	耐震対応(主たる建物)					
	未利用スペース	0.0 %				
25.支出	(区分・単位(千円))	令和06年度	令和05年度	令和04年度	令和03年度	
	市の支出計⑧ (指定管理料除く)	-	-	-	-	
	施設のコスト	-	-	-	-	
	事業のコスト	-	-	-	-	
	人に係るコスト	-	-	-	-	
	指定管理者の支出計⑨	-	-	-	-	
	施設のコスト	-	-	-	-	
	自主事業以外のコスト	-	-	-	-	
	自主事業のコスト	-	-	-	-	
	人に係るコスト	-	-	-	-	
支出合計⑩	-	-	-	-		
24.使用料減免割合(%) (④÷(②+④))	-	-	-	-		
26.修繕・工事費	0	0	0	0		
27.施設経営における実質的な収入(⑦-⑥)	-	-	-	-		
	29.市負担 市(市民)負担額⑪ (⑧-①+⑥)	-	-	-	-	
28.指定管理者の収支差引 (⑤-⑨)	-	-	-	-		
	市(市民)負担割合(%) (⑪÷⑩)	-	-	-	-	
30.施設主管課	スポーツ政策課	31.施設所管課	スポーツ政策課			